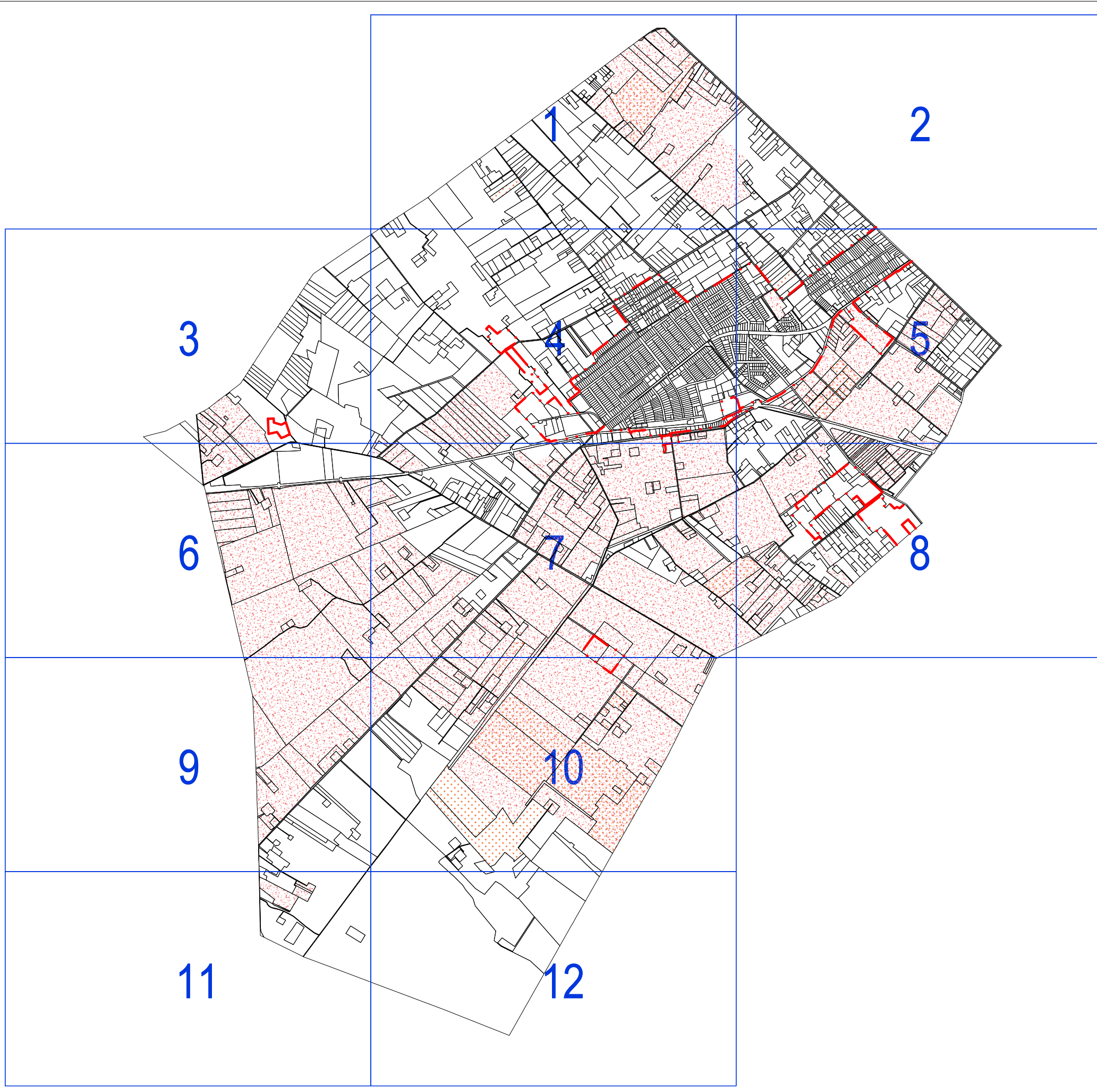


Ballószög község Településrendezési eszközeinek felülvizsgálata

Ballószög Község Önkormányzat Képviselő-testületének
7 / 2021. (VI.01) önkormányzati rendelete 1. sz. melléklete

SZ-1 KÜLTERÜLETI SZABÁLYOZÁSI TERVLAPOK

Külterületi szelvényezés
1 : 8 000



Ballószög település szabályozási terv jelmagyarázat

Beépítésre szánt területek							Beépítésre nem szánt területek		Szabályozás alapelemei		Örökségvédelem	
övezet	min. telekméret (nagyság, szélesség)	beépítési mód**	előkert mérete	beépíthetőség	épület-magasság	zöldfelület mértéke						
Falusias lakóterület												
■ ■ ■ ■	■ ■ ■ ■ ■ ■ ■ ■	■	■ ■	■ ■ ■ ■	■ ■ ■ ■	■ ■ ■ ■						
■ ■ ■ ■	■ ■ ■ ■ ■ ■ ■ ■	■	■ ■ ■ ■ ■ ■	■ ■ ■ ■	■ ■ ■ ■	■ ■ ■ ■						
■ ■ ■ ■	■ ■ ■ ■ ■ ■ ■ ■	■	■ ■	■ ■ ■ ■	■ ■ ■ ■	■ ■ ■ ■						
■ ■ ■ ■	■ ■ ■ ■ ■ ■ ■ ■	■	■ ■	■ ■ ■ ■	■ ■ ■ ■	■ ■ ■ ■						
■ ■ ■ ■	■ ■ ■ ■ ■ ■ ■ ■	■ ■	■ ■ ■ ■ ■ ■ ■ ■	■ ■ ■ ■	■ ■ ■ ■	■ ■ ■ ■						
Intézményi vegyes terület												
■ ■	■ ■ ■ ■ ■ ■ ■ ■ ■ ■ ■ ■	■	■ ■ ■ ■ ■ ■ ■ ■	■ ■ ■ ■	■ ■ ■ ■	■ ■ ■ ■						
Településközpont vegyes terület												
■ ■ ■ ■	■ ■ ■ ■ ■ ■ ■ ■ ■ ■ ■ ■	■ ■	■ ■ ■ ■ ■ ■ ■ ■	■ ■ ■ ■	■ ■ ■ ■	■ ■ ■ ■						
■ ■ ■ ■	■ ■ ■ ■ ■ ■ ■ ■	■ ■	■ ■ ■ ■	■ ■ ■ ■	■ ■ ■ ■	■ ■ ■ ■						
■ ■ ■ ■	■ ■ ■ ■ ■ ■ ■ ■	■	■ ■	■ ■ ■ ■	■ ■ ■ ■	■ ■ ■ ■						
Gazdasági kereskedelmi szolgáltató terület												
■ ■ ■ ■	■ ■ ■ ■ ■ ■ ■ ■ ■ ■ ■ ■ ■ ■ ■ ■	■ ■	■ ■	■ ■ ■ ■	■ ■ ■ ■	■ ■ ■ ■						
Gazdasági ipari terület												
■ ■ ■ ■	■ ■ ■ ■ ■ ■ ■ ■ ■ ■ ■ ■ ■ ■ ■ ■ ■ ■ ■ ■	■ ■	■ ■	■ ■ ■ ■	■ ■ ■ ■	■ ■ ■ ■						
■ ■ ■ ■	■ ■ ■ ■ ■ ■ ■ ■ ■ ■ ■ ■ ■ ■ ■ ■ ■ ■ ■ ■	■ ■	■ ■	■ ■ ■ ■	■ ■ ■ ■	■ ■ ■ ■						
■ ■ ■ ■	■ ■ ■ ■ ■ ■ ■ ■ ■ ■ ■ ■ ■ ■ ■ ■ ■ ■ ■ ■	■ ■	■ ■ ■ ■	■ ■ ■ ■	■ ■ ■ ■	■ ■ ■ ■						
Beépítésre szánt különleges terület												
■ ■ ■ ■	■ ■ ■ ■ ■ ■ ■ ■ ■ ■ ■ ■ ■ ■ ■ ■	■ ■	■ ■ ■ ■	■ ■ ■ ■	■ ■ ■ ■	■ ■ ■ ■						
■ ■ ■ ■	■ ■ ■ ■ ■ ■ ■ ■ ■ ■ ■ ■ ■ ■ ■ ■ ■ ■ ■ ■	■ ■	■ ■ ■ ■	■ ■ ■ ■	■ ■ ■ ■	■ ■ ■ ■						
■ ■ ■ ■	■ ■ ■ ■ ■ ■ ■ ■ ■ ■ ■ ■ ■ ■ ■ ■ ■ ■ ■ ■	■ ■	■ ■ ■ ■	■ ■ ■ ■	■ ■ ■ ■	■ ■ ■ ■						
Kmü	■ ■ ■ ■ ■ ■ ■ ■ ■ ■ ■ ■ ■ ■ ■ ■ ■ ■ ■ ■	■ ■	■ ■ ■ ■	■ ■ ■ ■	■ ■ ■ ■	■ ■ ■ ■						

** SZ: szabadonálló
O: oldalhatáron álló
■ ■

Mezőgazdasági terület	
Má-1	általános - tanyás
Má-2	általános - belvízzel veszélyeztetett tanyás
Má-3	általános - védelmi
■ ■ ■	kertes teleülésközel
■ ■	■ ■ ■ ■ ■ ■ ■ ■
Közeledésiterület	
Köu-1	országos közutak övezete
Köu-2	belterületi gyűjtő- és lakóutak övezete
Köu-3	egyéb utak övezete
Köu-4	hálózati jelentőségű dűlőutak övezete
Köl	légiközeledési
Kök	kötöttpályás vasúti
Beépítésre nem szánt különleges terület	
■ ■	hulladéklerakó
■ ■	bányászati
■ ■	temető
■ ■ ■ ■ ■	megújuló energiaforrások hasznosításának céljára szolgáló terület
Erdőterület	
■ ■	gazdasági
■ ■	védelmi
■ ■	közzéléleti
Zöldterület	
■ ■ ■ ■	közkert
Vízgazdálkodási terület	
■	vízgazdálkodási terület

szabályozási vonal	—————
szabályozási szélesség	
építési övezet, övezet határa	● ● ● ● ● ● ● ● ● ● ● ● ● ● ● ●
Szabályozás másodlagos elemei	
irányadó telekhatár	- - - - -
építési hely	//////
építési vonal	—————
Egyéb szabályozási elemek	
tervezett kerékpárút	○ ○ ○ ○ ○ ○ ○
közeledési terület (Köu-1)	■ ■
közeledési terület (Köu-2)	■ ■
különleges terület	■ ■
erdő terület	■ ■
közkert	■ ■
vízgazdálkodási terület	■ ■
vasút terület	■ ■
Egyes sajátos jogintézmények	
településrendezési szerződés kötelezettség	— T —
ültetési kötelezettség	— U —
Tájékoztató elemek	
közigazgatási terület határát	— . . —
belterület határ	— . - - . —
tervezett belterület határa	— . - - . —
beépítésre szánt terület határa	— . . —

régészeti lelőhely	■ ■ ■ RL ■ ■ ■
helyi védett épület	■ ■
Táj- és természetvédelem	
természeti terület (KNP adat)	— TE —
nemzeti ökológiai hálózat magterület (KNP adat)	— M —
nemzeti ökológiai hálózat ökológiai folyosó	— öf —
nemzeti ökológiai hálózat puffer terület (KNP adat)	— P —
tájképvédelmi terület (KNP adat)	■ ■
Közművek korlátozásai	
nagyfeszültségű elektromos légvezeték	—————
Egyéb korlátozó tényezők	
belvízzel veszélyeztetett terület (ATIVIZIG adat)	■ ■
időszakosan vízborítású terület	■ ■
■ ■	—————
villamosenergia védőtávolság	— vill —
reptér védőtávolság	— - - - -
vasút védősáv	— vasút —
út védősáv	— út —
hulladéklerakó védősáv	— hull —
országos gyümölcs termőhelyi kataszter terület határa (NÉBIH adat)	— Gy —
borszőlő termőhelyi kataszter terület határa	— Sz —
országos gyümölcs termőhelyi kataszter területe (NÉBIH adat)	× ×
borszőlő termőhelyi kataszter területe (BFKH adat)	× ×



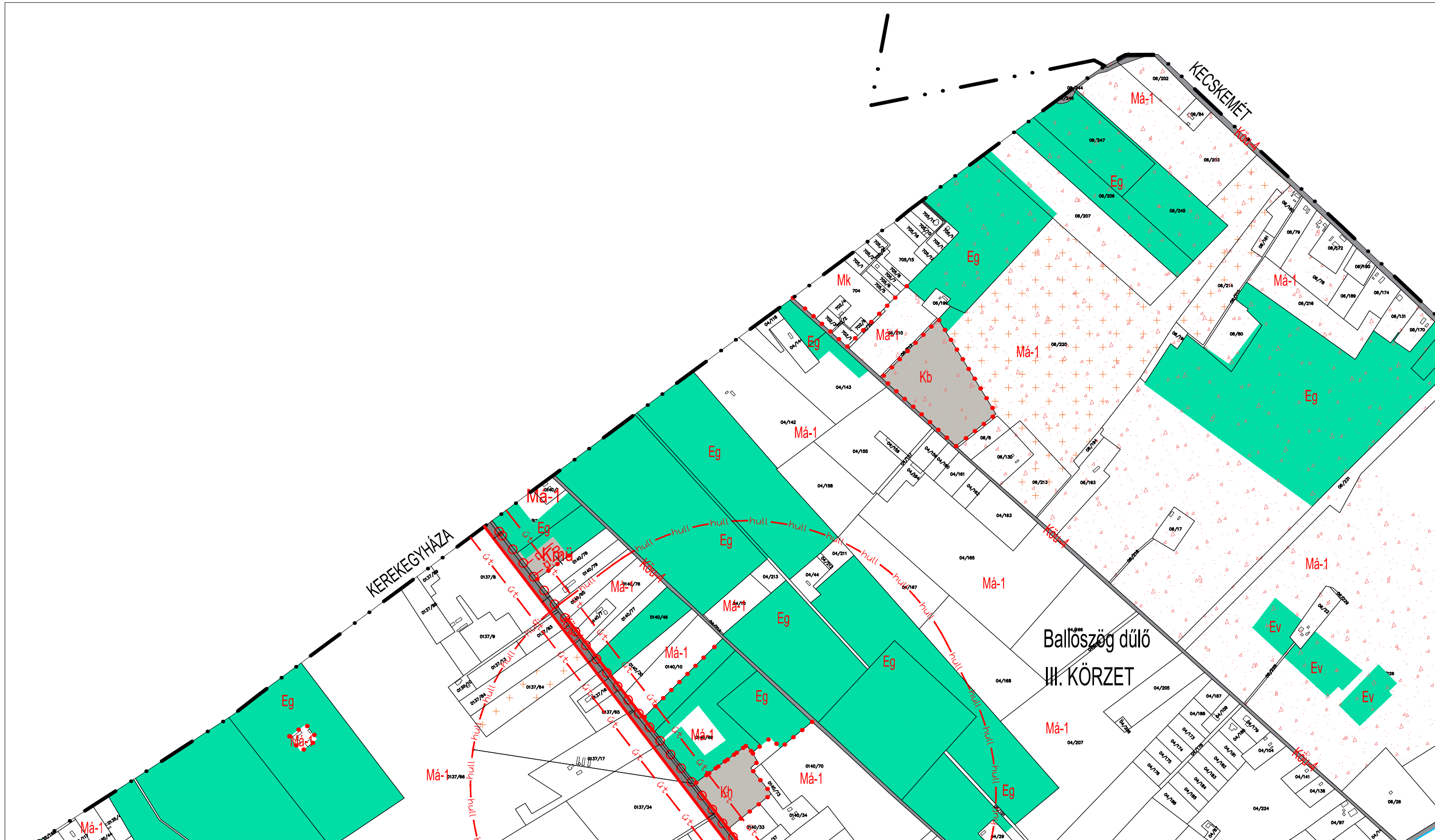
BALLÓSZÖG KÖZSÉG TELEPÜLÉSRENDEZÉSI ESZKÖZEI

KÜLTERÜLET M = 1 : 8 000



Ballószög Község Önkormányzat Polgármesterének
7/2021. (VI. 01.) önkormányzati rendelete
Ballószög Építési Szabályzatáról
Hatályos: 2021. július 1.
Készült az állami alapadatok felhasználásával
Adatszolgáltatás: 1417/2020

	□□	□□
□□	□□	□□





BALLÓSZÖG KÖZSÉG TELEPÜLÉSRENDEZÉSI ESZKÖZEI

KÜLTERÜLET M = 1 : 8 000



Ballószög Község Önkormányzat Polgármesterének
7/2021. (VI. 01.) önkormányzati rendelete
Ballószög Építési Szabályzatáról
Hatályos: 2021. július 1.
Készült az állami alapadatok felhasználásával
Adatszolgáltatás: 1417/2020

<input type="checkbox"/>	<input checked="" type="checkbox"/>	<input type="checkbox"/>
<input type="checkbox"/>	<input type="checkbox"/>	<input type="checkbox"/>





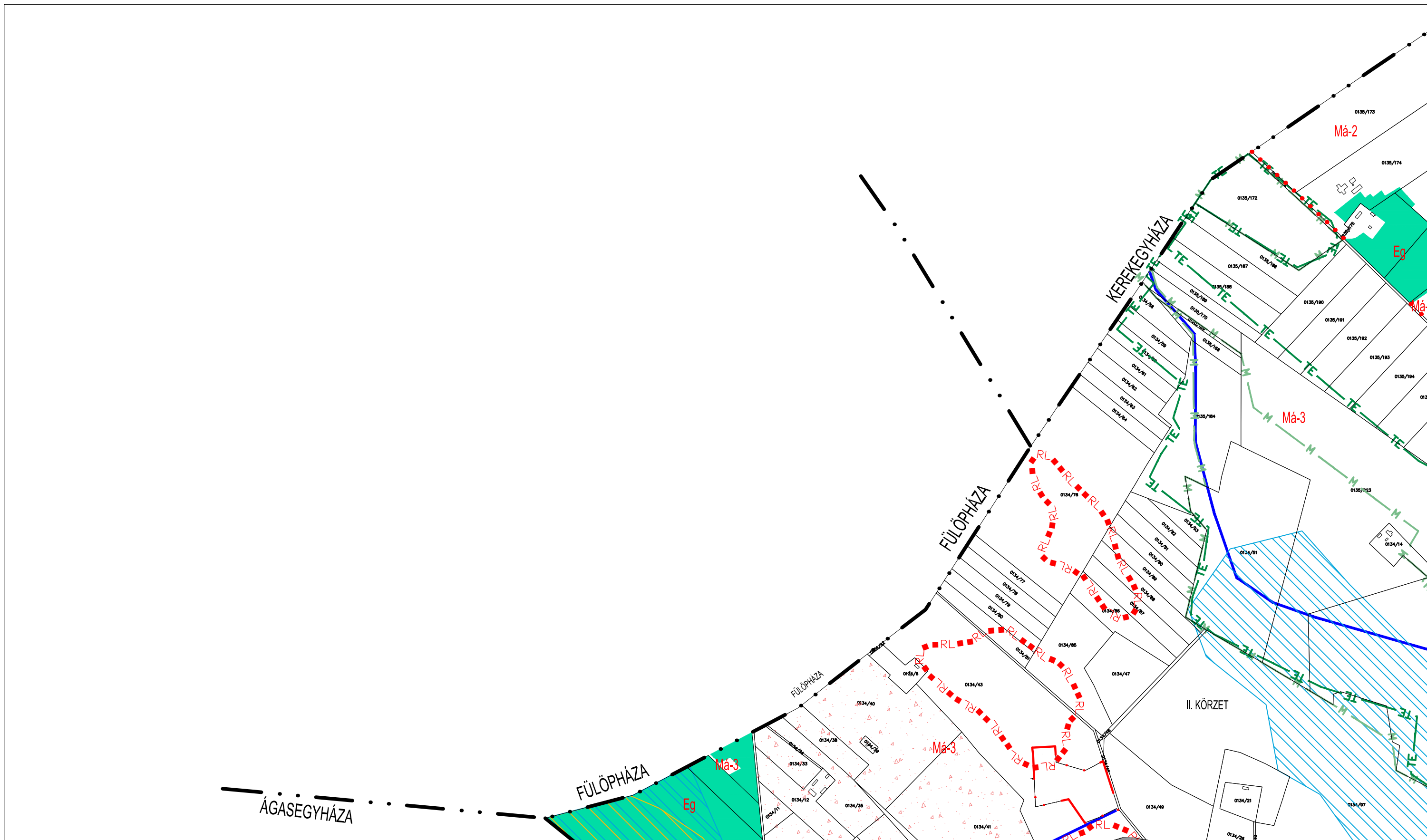
BALLÓSZÖG KÖZSÉG TELEPÜLÉSRENDEZÉSI ESZKÖZEI

KÜLTERÜLET M = 1 : 8 000



Ballószög Község Önkormányzat Polgármesterének
7/2021. (VI. 01.) önkormányzati rendelete
Ballószög Építési Szabályzatáról
Hatályos: 2021. július 1.
Készült az állami alapadatok felhasználásával
Adatszolgáltatás: 1417/2020

		<input type="checkbox"/>
	<input checked="" type="checkbox"/>	<input type="checkbox"/>
		<input type="checkbox"/>





BALLÓSZÖG KÖZSÉG TELEPÜLÉSRENDEZÉSI ESZKÖZEI

KÜLTERÜLET M = 1 : 8 000

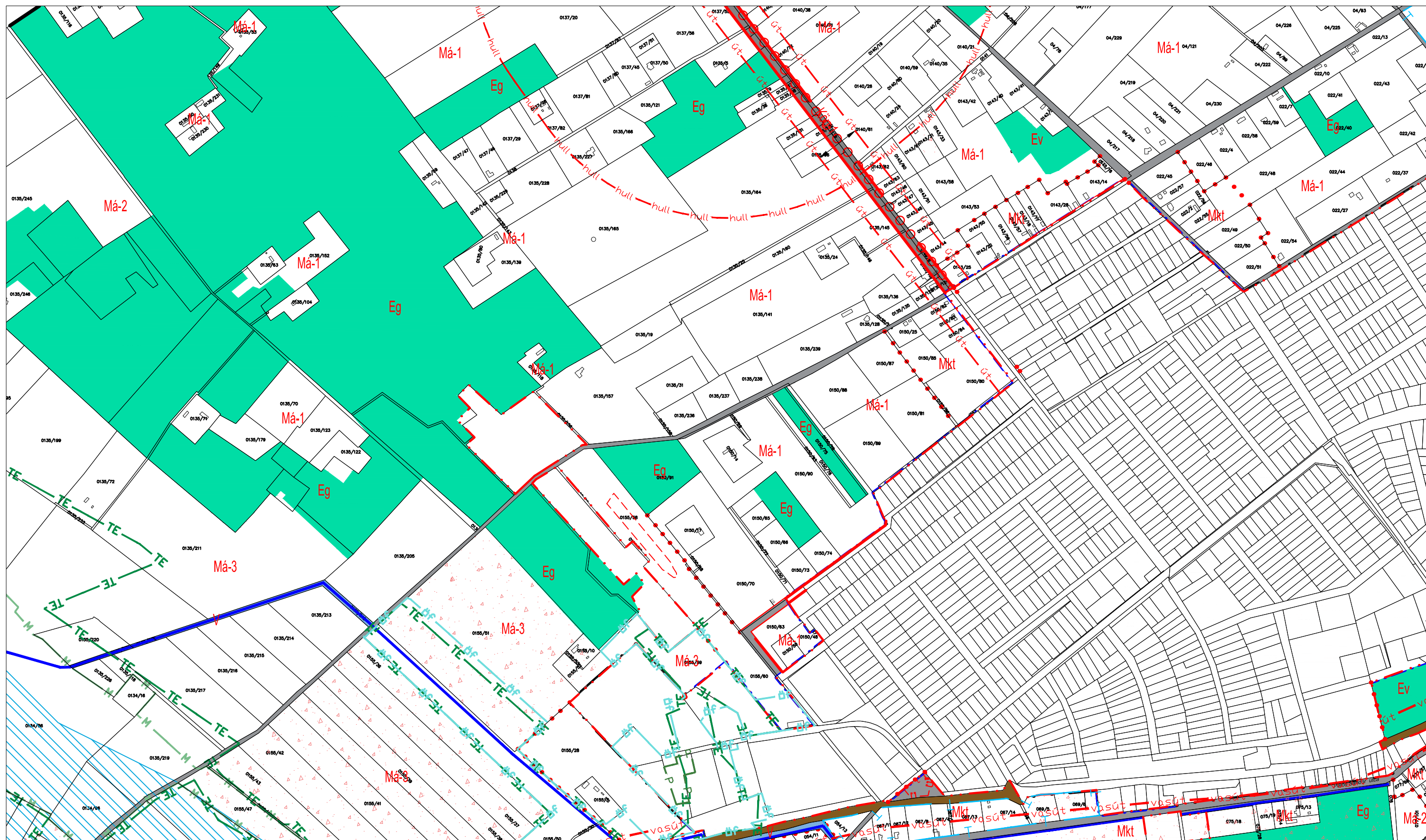


Ballószög Község Önkormányzat Polgármesterének
7/2021. (VI. 01.) önkormányzati rendelete

Ballószög Építési Szabályzatáról
Hatályos: 2021. július 1.

Készült az állami alapadatok felhasználásával
Adatszolgáltatás: 1417/2020

	1.	2.
3.	4.	5.
6.	7.	8.





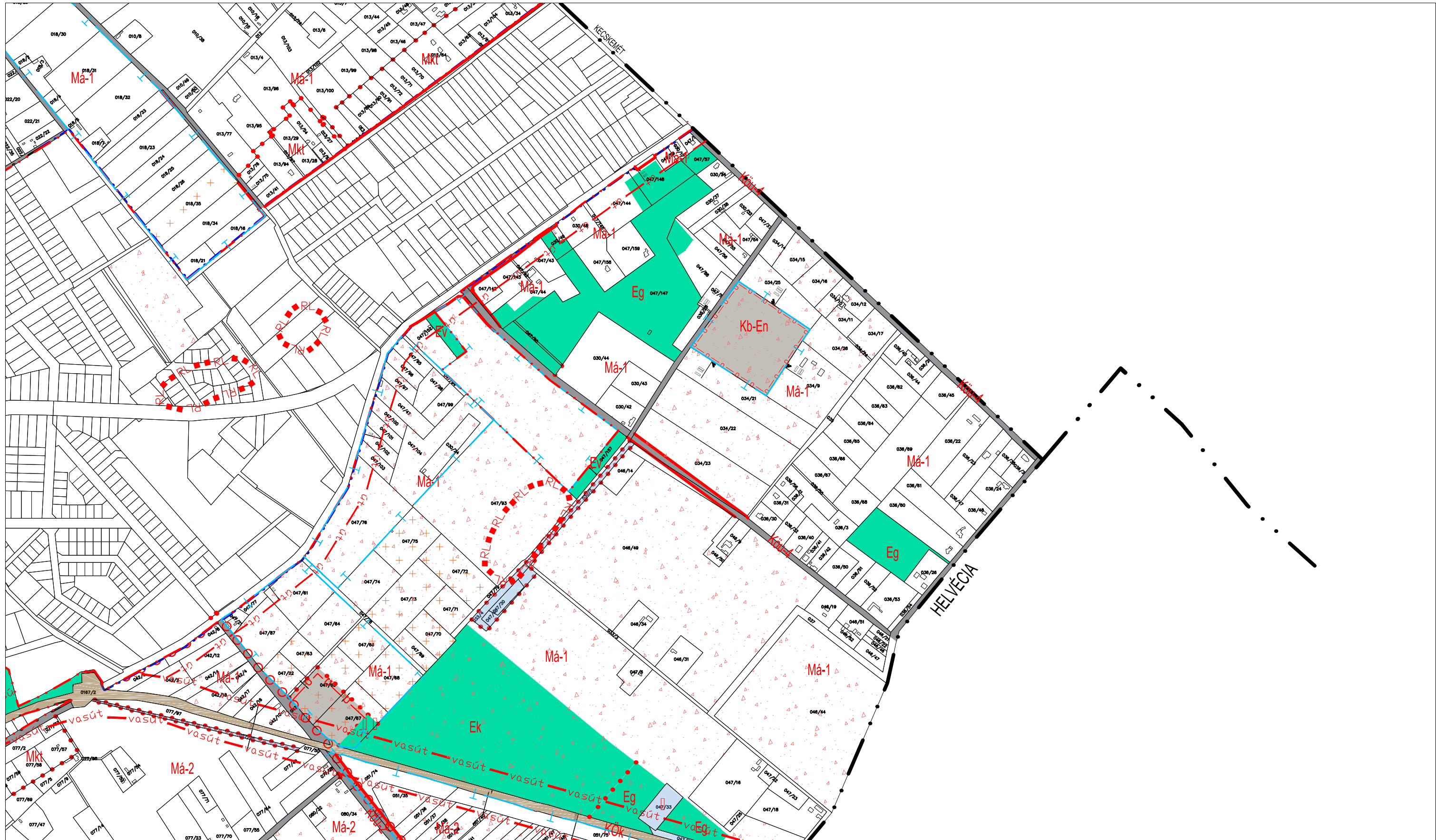
BALLÓSZÖG KÖZSÉG TELEPÜLÉSRENDEZÉSI ESZKÖZEI

KÜLTERÜLET M = 1 : 8 000



Ballószög Község Önkormányzat Polgármesterének
7/2021. (VI. 01.) önkormányzati rendelete
Ballószög Építési Szabályzatáról
Hatályos: 2021. július 1.
Készült az állami alapadatok felhasználásával
Adatszolgáltatás: 1417/2020

1.	2.	
4.	5.	
7.	8.	





BALLÓSZÖG KÖZSÉG TELEPÜLÉSRENDEZÉSI ESZKÖZEI

KÜLTERÜLET M = 1 : 8 000



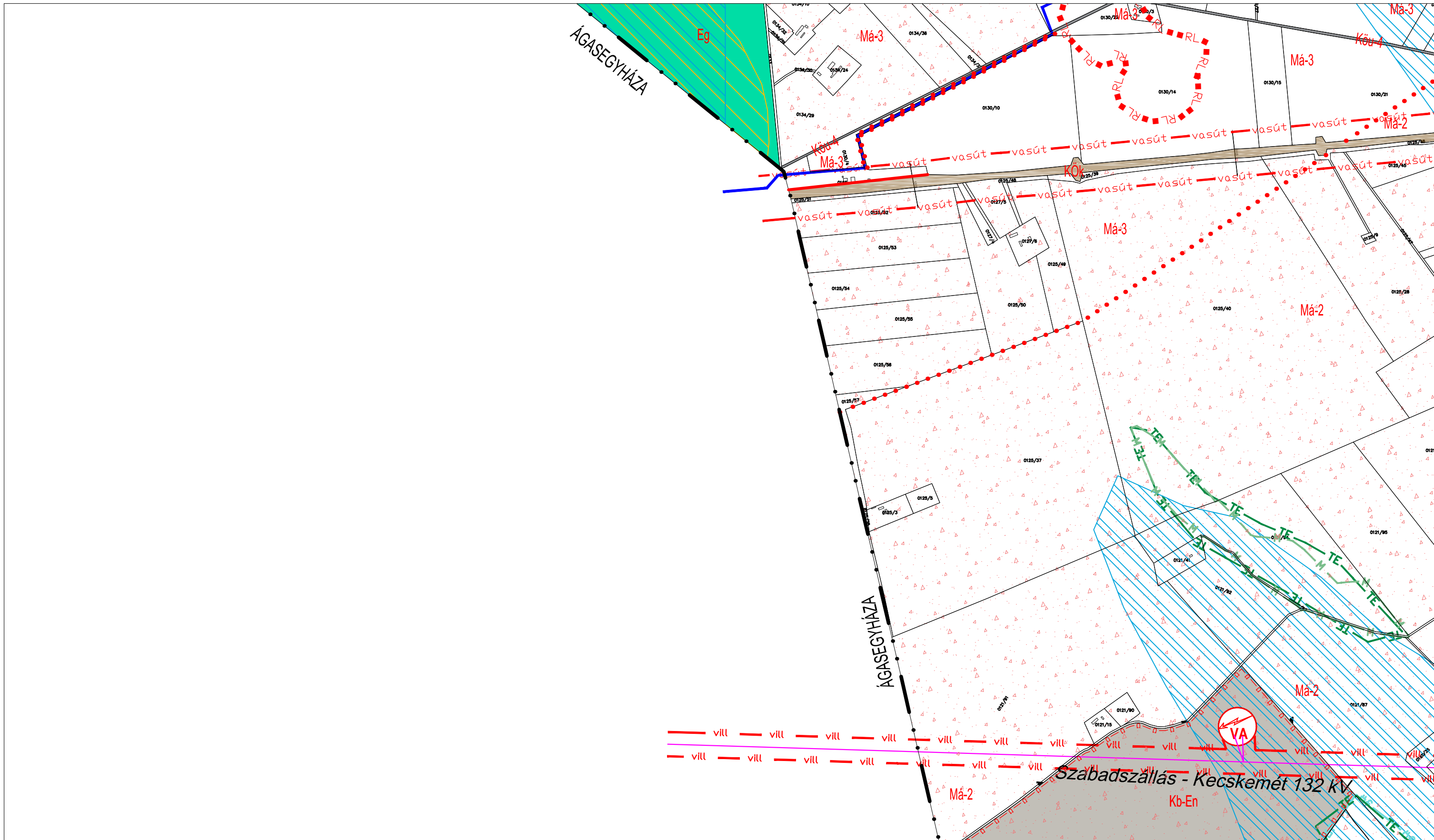
Ballószög Község Önkormányzat Polgármesterének
7/2021. (VI. 01.) önkormányzati rendelete

Ballószög Építési Szabályzatáról
Hatályos: 2021. július 1.

Készült az állami alapadatok felhasználásáva
Adatszolgáltatás:1417/2020

	□□	□□
	□□	□□
	□□	□□□

Adatszolgáltatás:2592/2022





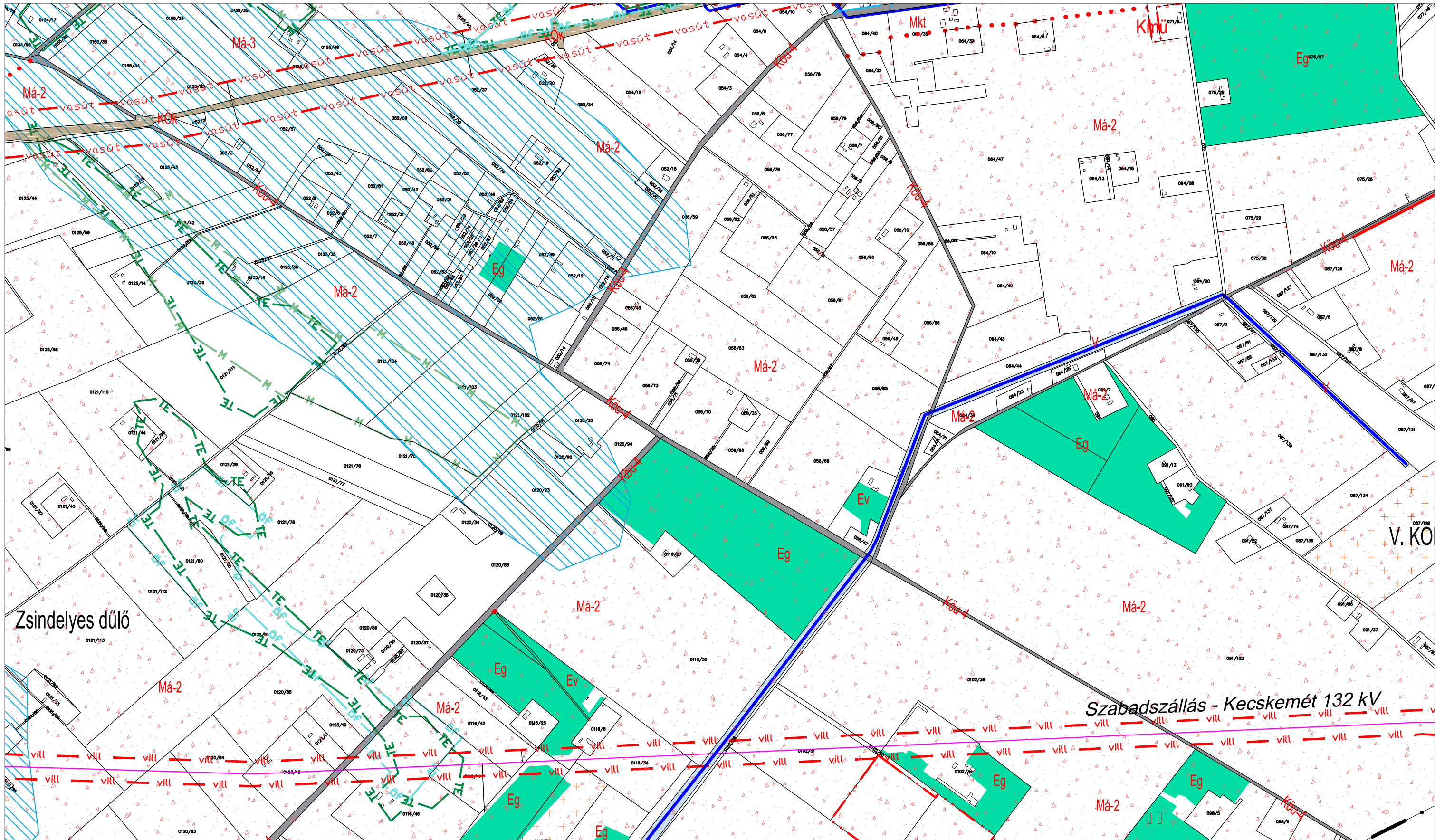
BALLÓSZÖG KÖZSÉG TELEPÜLÉSRENDEZÉSI ESZKÖZEI

KÜLTERÜLET M = 1 : 8 000



Ballószög Község Önkormányzat Polgármesterének
7/2021. (VI. 01.) önkormányzati rendelete
Ballószög Építési Szabályzatáról
Hatályos: 2021. július 1.
Készült az állami alapadatok felhasználásával
Adatszolgáltatás: 1417/2020

<input type="checkbox"/>	<input type="checkbox"/>	<input type="checkbox"/>
<input type="checkbox"/>	<input type="checkbox"/>	<input type="checkbox"/>
<input type="checkbox"/>	<input type="checkbox"/>	<input type="checkbox"/>





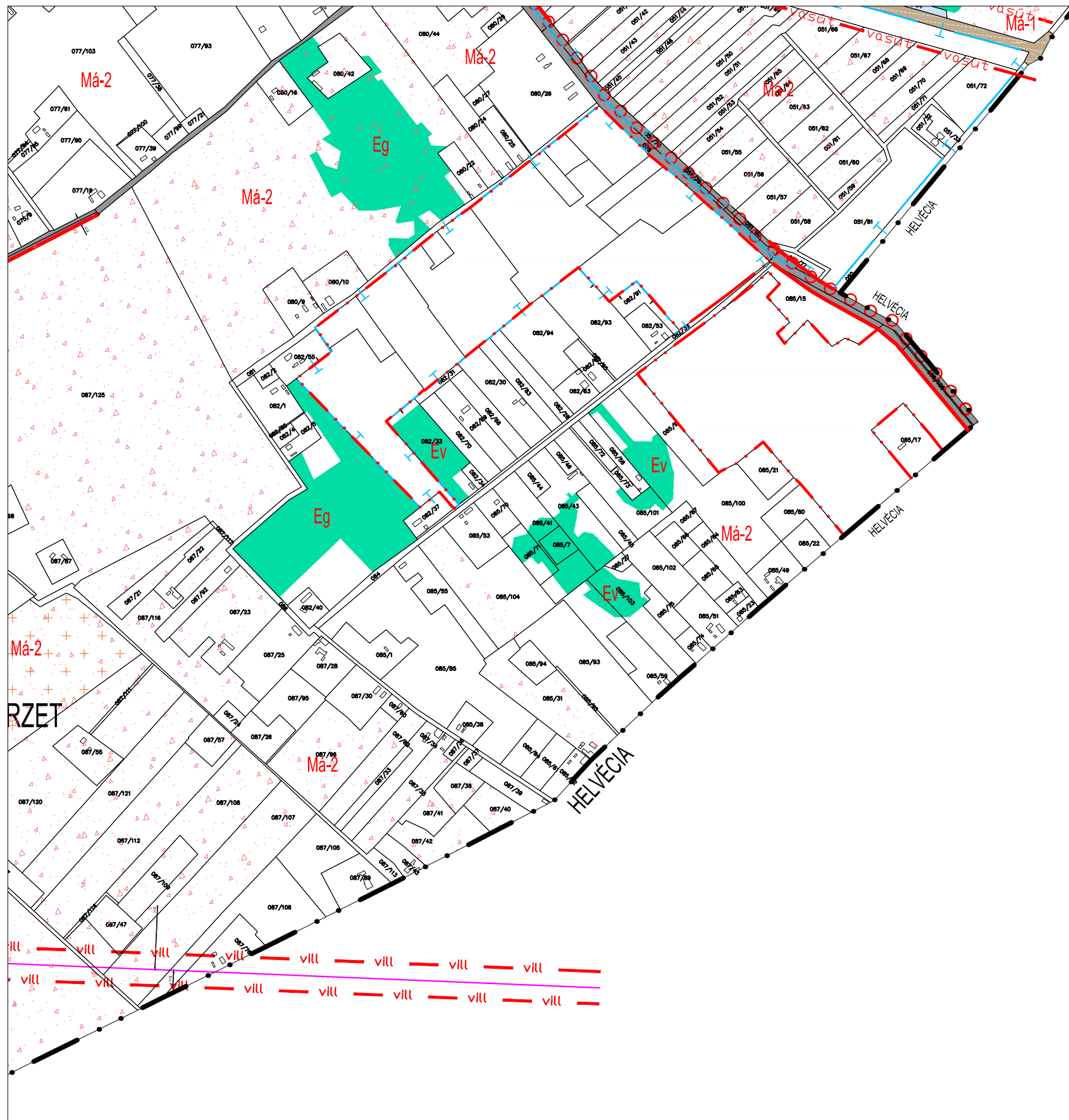
BALLÓSZÖG KÖZSÉG TELEPÜLÉSRENDEZÉSI ESZKÖZEI

KÜLTERÜLET M = 1 : 8 000



Ballószög Község Önkormányzat Polgármesterének
7/2021. (VI. 01.) önkormányzati rendelete
Ballószög Építési Szabályzatáról
Hatályos: 2021. július 1.
Készült az állami alapadatok felhasználásával
Adatszolgáltatás: 1417/2020

□□	□□	
□□	□□	
□□□		





BALLÓSZÖG KÖZSÉG TELEPÜLÉSRENDEZÉSI ESZKÖZEI

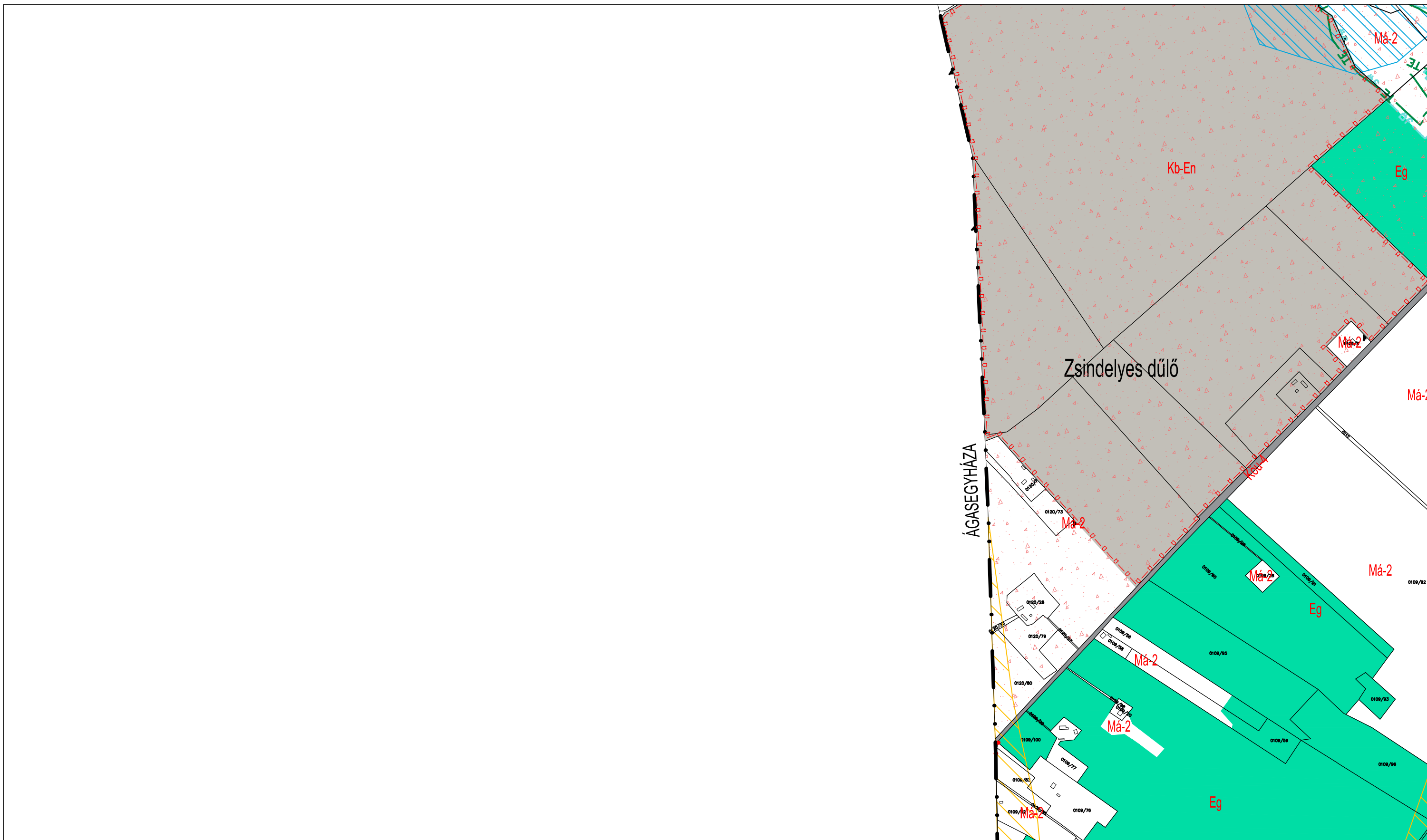
KÜLTERÜLET M = 1 : 8 000

Adatszolgáltatás: 2592/2022



Ballószög Község Önkormányzat Polgármesterének
7/2021. (VI. 01.) önkormányzati rendelete
Ballószög Építési Szabályzatáról
Hatályos: 2021. július 1.
Készült az állami alapadatok felhasználásával
Adatszolgáltatás: 1417/2020

	<input type="checkbox"/>	<input type="checkbox"/>
	<input checked="" type="checkbox"/>	<input type="checkbox"/>
	<input type="checkbox"/>	<input type="checkbox"/>



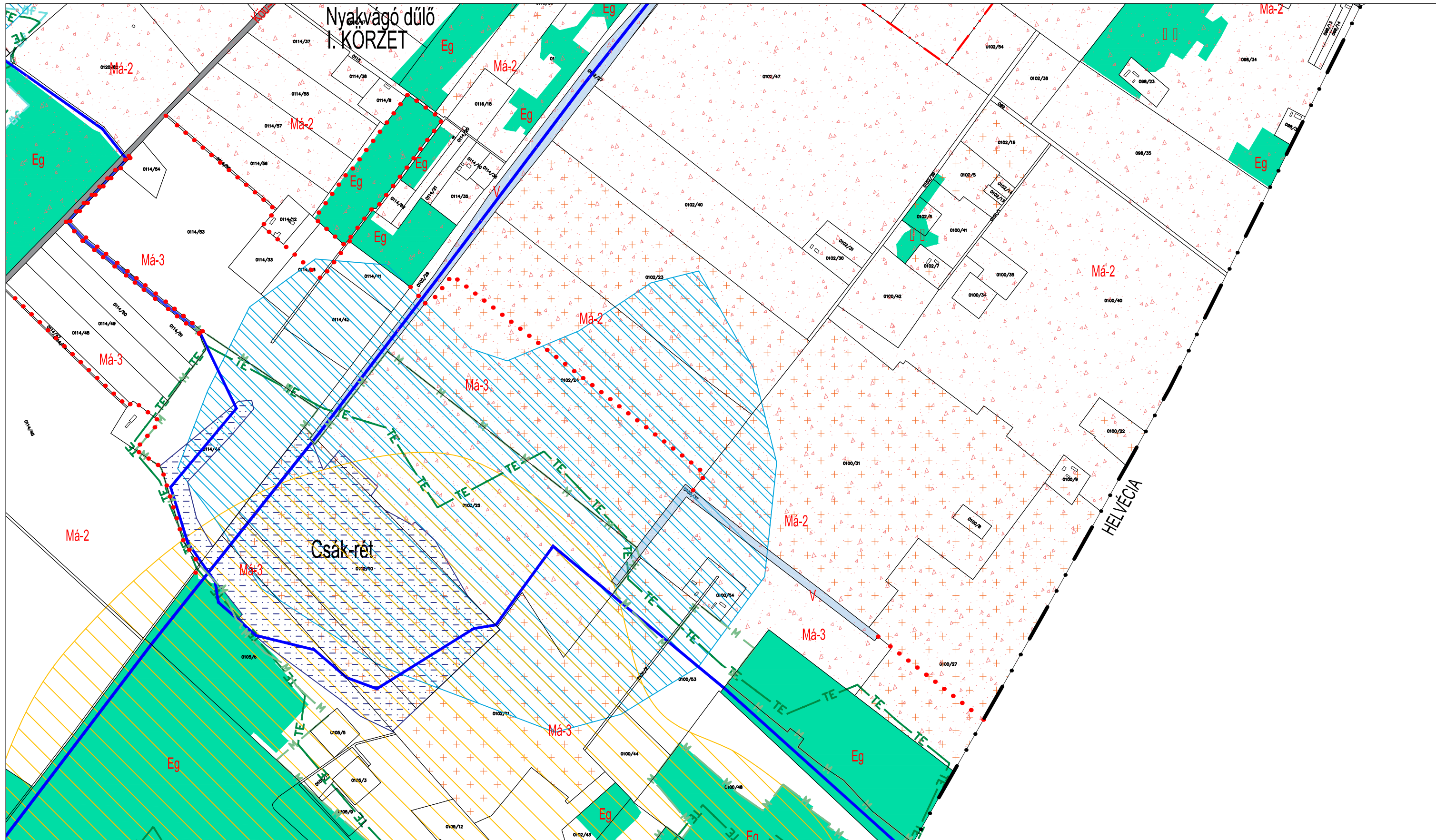
BALLÓSZÖG KÖZSÉG TELEPÜLÉSRENDEZÉSI ESZKÖZEI

KÜLTERÜLET M = 1 : 8 000



Ballószög Község Önkormányzat Polgármesterének
7/2021. (VI. 01.) önkormányzati rendelete
Ballószög Építési Szabályzatáról
Hatályos: 2021. július 1.
Készült az állami alapadatok felhasználásával
Adatszolgáltatás: 1417/2020

<input type="checkbox"/>	<input type="checkbox"/>	<input type="checkbox"/>
<input type="checkbox"/>	<input checked="" type="checkbox"/>	<input type="checkbox"/>
<input type="checkbox"/>	<input type="checkbox"/>	<input type="checkbox"/>





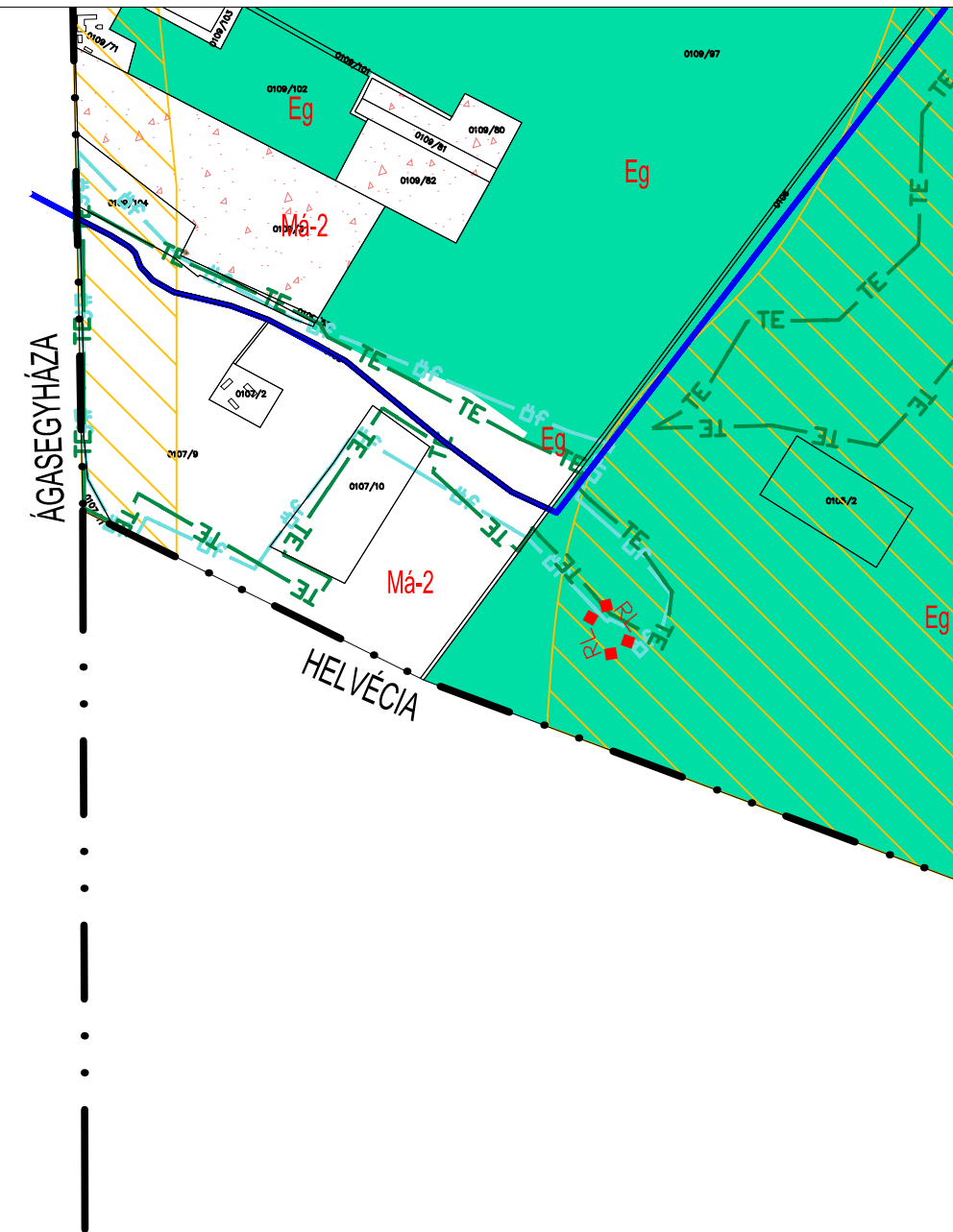
BALLÓSZÖG KÖZSÉG TELEPÜLÉSRENDEZÉSI ESZKÖZEI

KÜLTERÜLET M = 1 : 8 000



Ballószög Község Önkormányzat Polgármesterének
7/2021. (VI. 01.) önkormányzati rendelete
Ballószög Építési Szabályzatáról
Hatályos: 2021. július 1.
Készült az állami alapadatok felhasználásával
Adatszolgáltatás: 1417/2020

	<input type="checkbox"/>	<input type="checkbox"/>
	<input type="checkbox"/>	<input type="checkbox"/>
	<input type="checkbox"/>	<input type="checkbox"/>





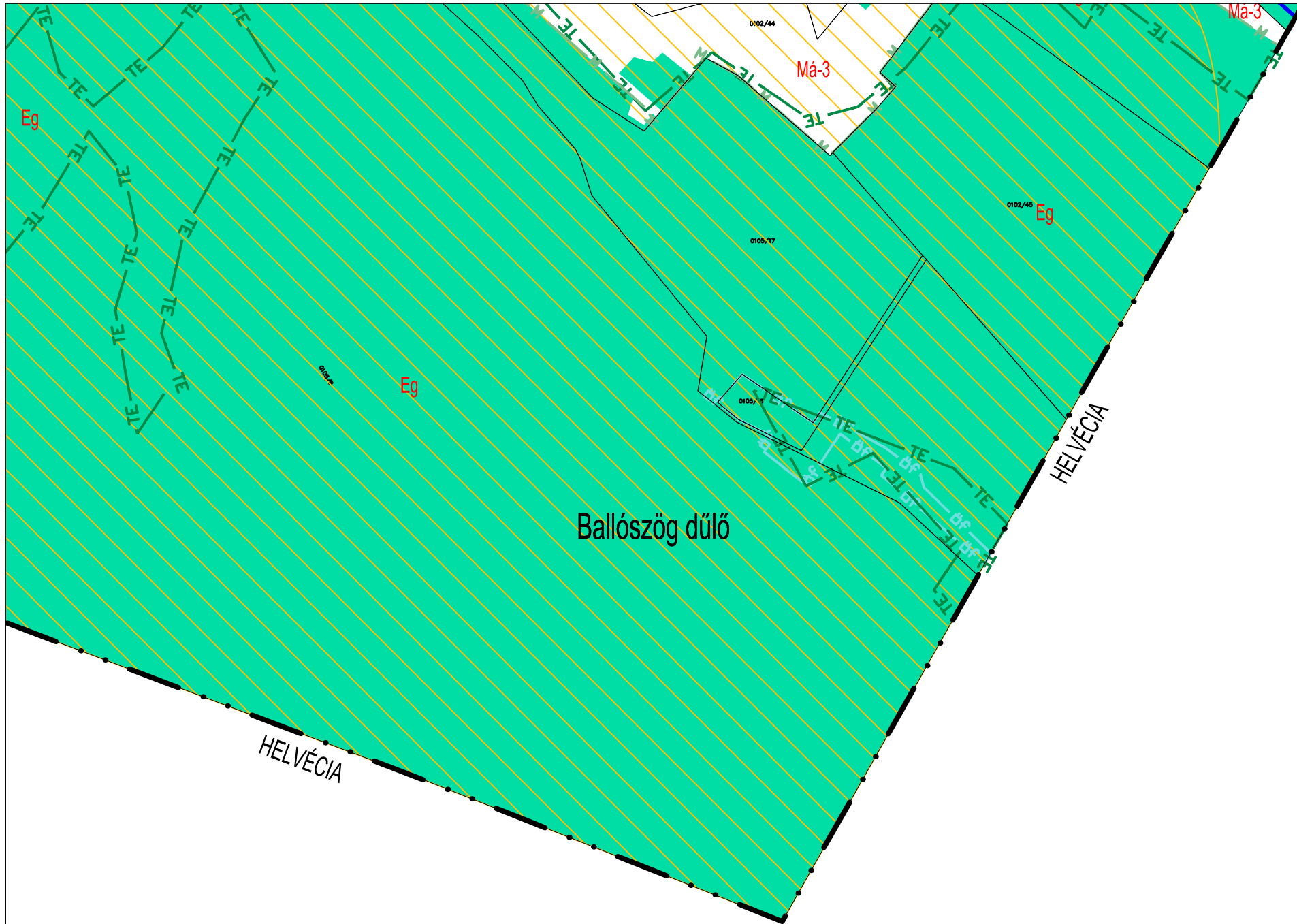
BALLÓSZÖG KÖZSÉG TELEPÜLÉSRENDEZÉSI ESZKÖZEI

KÜLTERÜLET M = 1 : 8 000



Ballószög Község Önkormányzat Polgármesterének
7/2021. (VI. 01.) önkormányzati rendelete
Ballószög Építési Szabályzatáról
Hatályos: 2021. július 1.
Készült az állami alapadatok felhasználásával
Adatszolgáltatás: 1417/2020

<input type="checkbox"/>	<input type="checkbox"/>	<input type="checkbox"/>
<input type="checkbox"/>	<input checked="" type="checkbox"/>	<input type="checkbox"/>
<input type="checkbox"/>	<input type="checkbox"/>	<input type="checkbox"/>

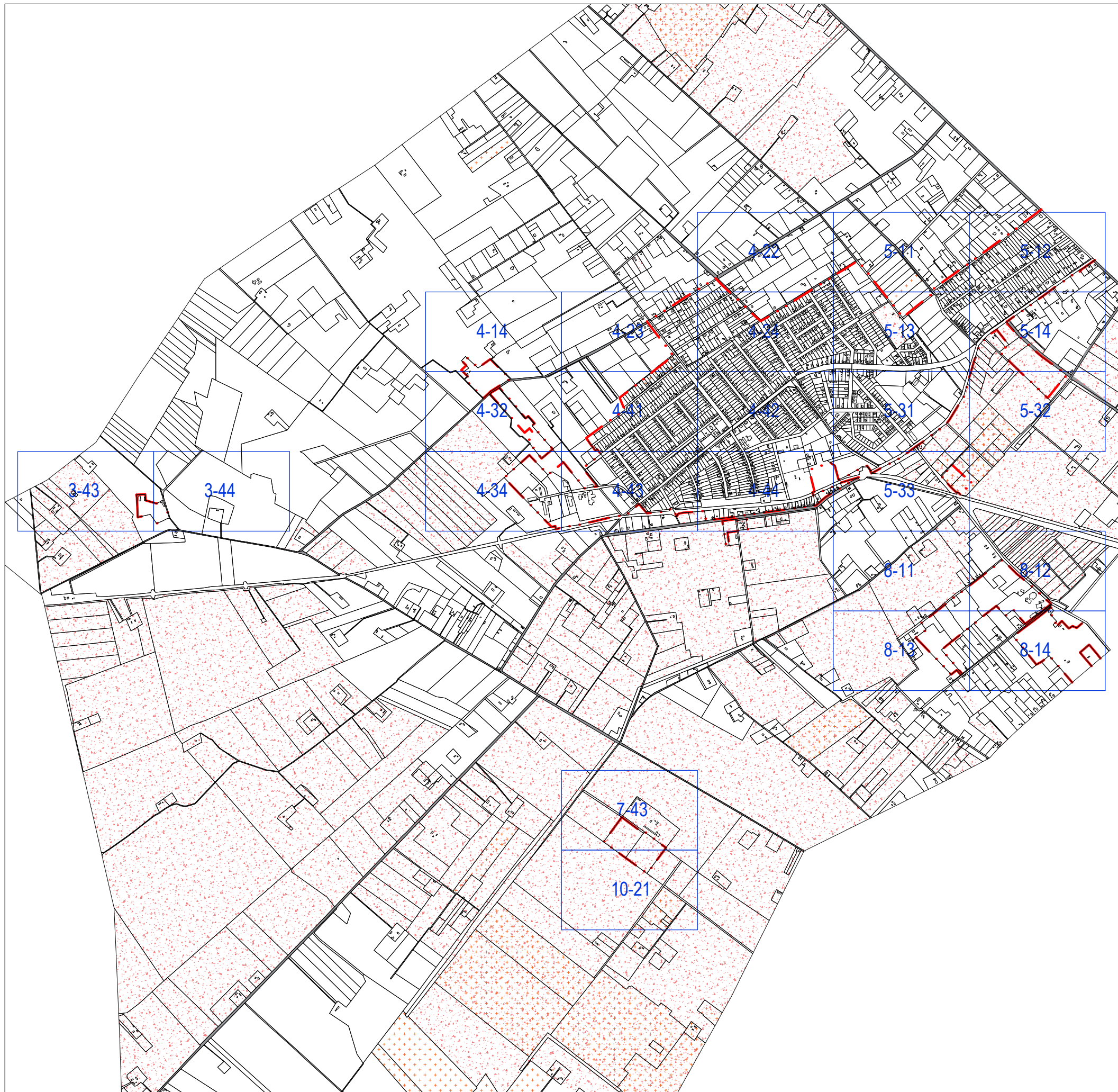


Ballószög község Településrendezési eszközeinek felülvizsgálata

Ballószög Község Önkormányzat Képviselő-testületének
7 / 2021. (VI.01) önkormányzati rendelete 2. sz. melléklete
módosította a 9/2022. (V.27.) önkormányzati rendelet
hatályos: 2022. május 29.

SZ-2 BELTERÜLETI SZABÁLYOZÁSI TERVLAPOK

Belterületi szelvényezés
1 : 2 000



Ballószög település szabályozási terv jelmagyarázat

Beépítésre szánt területek

övezet	min. telekméret (nagyság, szélesség □ □	beépítési mód**	előkert mérete	□ □ □ □ beépíthetőség	□ □ □ □ épület- magasság	zöldfelület □ □ □ □ □ □ □ □ mértéke
Falusias lakóterület						
□ □ □ □	□ □ □ □ □ □ □ □ □ □	□	□ □	□ □ □ □	□ □ □ □	□ □ □ □
□ □ □ □	□ □ □ □ □ □ □ □ □ □	□	□ □ □ □ □ □	□ □ □ □	□ □ □ □	□ □ □ □
□ □ □ □	□ □ □ □ □ □ □ □ □ □	□	□ □	□ □ □ □	□ □ □ □	□ □ □ □
□ □ □ □	□ □ □ □ □ □ □ □ □ □	□	□ ábrázoltak	□ □ □ □	□ □ □ □	□ □ □ □
□ □ □ □	□ □ □ □ □ □ □ □ □ □	□ □	építési □ □ □ □	□ □ □ □	□ □ □ □	□ □ □ □
Intézményi vegyes terület						
□ □	□ □ □ □ □ □ □ □ □ □ □ □ □ □	□	□ □ □ □ □ □	□ □ □ □	□ □ □ □	□ □ □ □
Településközpont vegyes terület						
□ □ □ □	□ □ □ □ □ □ □ □ □ □ □ □ □ □	□ □	□ □ □ □ □ □ □ □	□ □ □ □	□ □ □ □	□ □ □ □
□ □ □ □	□ □ □ □ □ □ □ □ □ □	□ □	□ □ □ □	□ □ □ □	□ □ □ □	□ □ □ □
□ □ □ □	□ □ □ □ □ □ □ □ □ □	□	□ □ □ □	□ □ □ □	□ □ □ □	□ □ □ □
Gazdasági kereskedelmi szolgáltató terület						
□ □ □ □	□ □ □ □ □ □ □ □ □ □ □ □ □ □ □ □ □ □ □ □	□ □	□ □ □ □	□ □ □ □	□ □ □ □	□ □ □ □
Gazdasági ipari terület						
□ □ □ □	□ □	□ □	□ □ □ □	□ □ □ □	□ □ □ □	□ □ □ □
□ □ □ □	□ □	□ □	□ □ □ □	□ □ □ □	□ □ □ □	□ □ □ □
□ □ □ □	□ □	□ □	□ □ □ □	□ □ □ □	□ □ □ □	□ □ □ □
Beépítésre szánt különleges terület						
□ □ □ □	□ □ □ □ □ □ □ □ □ □	□ □	□ □ □ □	□ □ □ □	□ □ □ □	□ □ □ □
□ □ □ □	□ □ □ □ □ □ □ □ □ □ □ □ □ □	□ □	□ □ □ □	□ □ □ □	□ □ □ □	□ □ □ □
□ □ □ □	□ □ □ □ □ □ □ □ □ □ □ □ □ □	□ □	□ □ □ □	□ □ □ □	□ □ □ □	□ □ □ □
Kmü	□ □ □ □ □ □ □ □ □ □ □ □ □ □	□ □	□ □ □ □	□ □ □ □	□ □ □ □	□ □ □ □

** SZ: szabadonálló
O: oldalhatáron álló
□ □ □ □ □ □ □ □ □ □

Beépítésre nem szánt területek

Mezőgazdasági terület	
Má-1	általános - tanyás
Má-2	általános - belvízzel veszélyeztetett tanyás
Má-3	általános - védelmi
□ □ □ □	kertes teleülésközel
□ □ □ □	□ □ □ □ □ □
Közlekedésiterület	
Köu-1	országos közutak övezete
Köu-2	belterületi gyűjtő- és lakóutak övezete
Köu-3	egyéb utak övezete
Köu-4	hálózati jelentőségű dűlőutak övezete
Köl	légiközlekedési
Kök	kötöttpályás vasúti
Beépítésre nem szánt különleges terület	
□ □ □ □	hulladéklerakó
□ □ □ □	bányászati
□ □ □ □	temető
□ □ □ □ □ □	megújuló energiaforrások hasznosításának céljára szolgáló terület
Erdőterület	
□ □ □ □	gazdasági
□ □ □ □	védelmi
□ □ □ □	közjóléti
Zöldterület	
□ □ □ □	közpark
Vízgazdálkodási terület	
□ □ □ □	vízgazdálkodási terület

Szabályozás alapelemei

szabályozási vonal	—
szabályozási szélesség	□ □ □ □
építési övezet, övezet határa	• • • • •
Szabályozás másodlagos elemei	
irányadó telekhatár	- - - - -
építési hely	▨
építési vonal	—
Egyéb szabályozási elemek	
tervezett kerékpárút	○ ○ ○ ○ ○ ○
közlekedési terület (Köu-1)	■
közlekedési terület (Köu-2)	■
különleges terület	■
erdő terület	■
közkert	■
vízgazdálkodási terület	■
vasút terület	■
Egyes sajátos jogintézmények	
településrendezési szerződés kötelezettség	— T —
ültetési kötelezettség	— Ű —
Tájékoztató elemek	
közigazgatási terület határát	— . . —
belterület határ	- . - . - .
tervezett belterület határa	- . - . - .
beépítésre szánt terület határa	— . . —

Örökségvédelem

régészeti lelőhely	■ ■ RL ■ ■
helyi védett épület	▩
Táj- és természetvédelem	
természeti terület (KNP adat)	— TE —
nemzeti ökológiai hálózat magterület (KNP adat)	— M —
nemzeti ökológiai hálózat ökológiai folyosó □ □ □ □ □ □ □ □	— őf —
nemzeti ökológiai hálózat puffer terület (KNP adat)	— P —
tájképvédelmi terület (KNP adat)	▨
Közművek korlátozásai	
nagyfeszültségű elektromos légvezeték	—
Egyéb korlátozó tényezők	
belvízzel veszélyeztetett terület (ATIVIZIG adat)	▨
időszakosan vízborítású terület	▨
□ □ □ □ □ □ □ □ □ □ □ □ □ □	—
villamosenergia védőtávolság	— vill —
reptér védőtávolság	—
vasút védősáv	— vasút —
út védősáv	— út —
hulladéklerakó védősáv	— hull —
országos gyümölcs termőhelyi kataszter terület határa (NÉBIH adat)	— Gy —
borszőlő termőhelyi kataszter terület határa □ □ □ □ □ □ □ □ □ □	— Sz —
országos gyümölcs termőhelyi kataszter területe (NÉBIH adat)	× ×
borszőlő termőhelyi kataszter területe (BFKH adat)	• • • • •

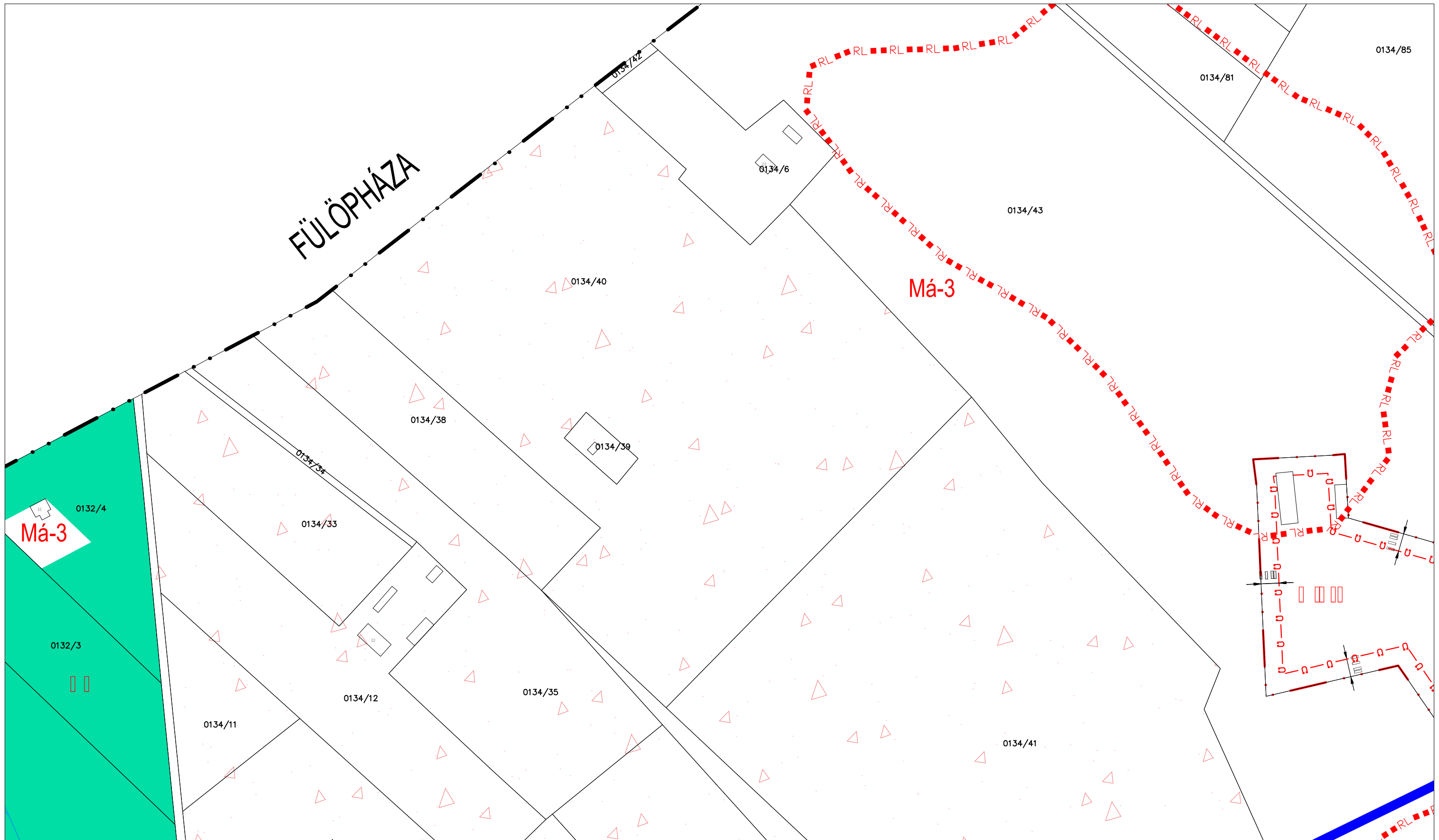


BALLÓSZÖG KÖZSÉG TELEPÜLÉSRENDEZÉSI ESZKÖZEI

BELTERÜLET M = 1 : 2 000



Ballószög Község Önkormányzat Polgármesterének
7/2021. (VI. 01.) önkormányzati rendelete
Ballószög Építési Szabályzatáról
módosította a 9/2022. (V.27.) önkormányzati rendelet
Hatályos: 2022. május 29.
Készült az állami alapadatok felhasználásával Adatszolgáltatás:1417/2020



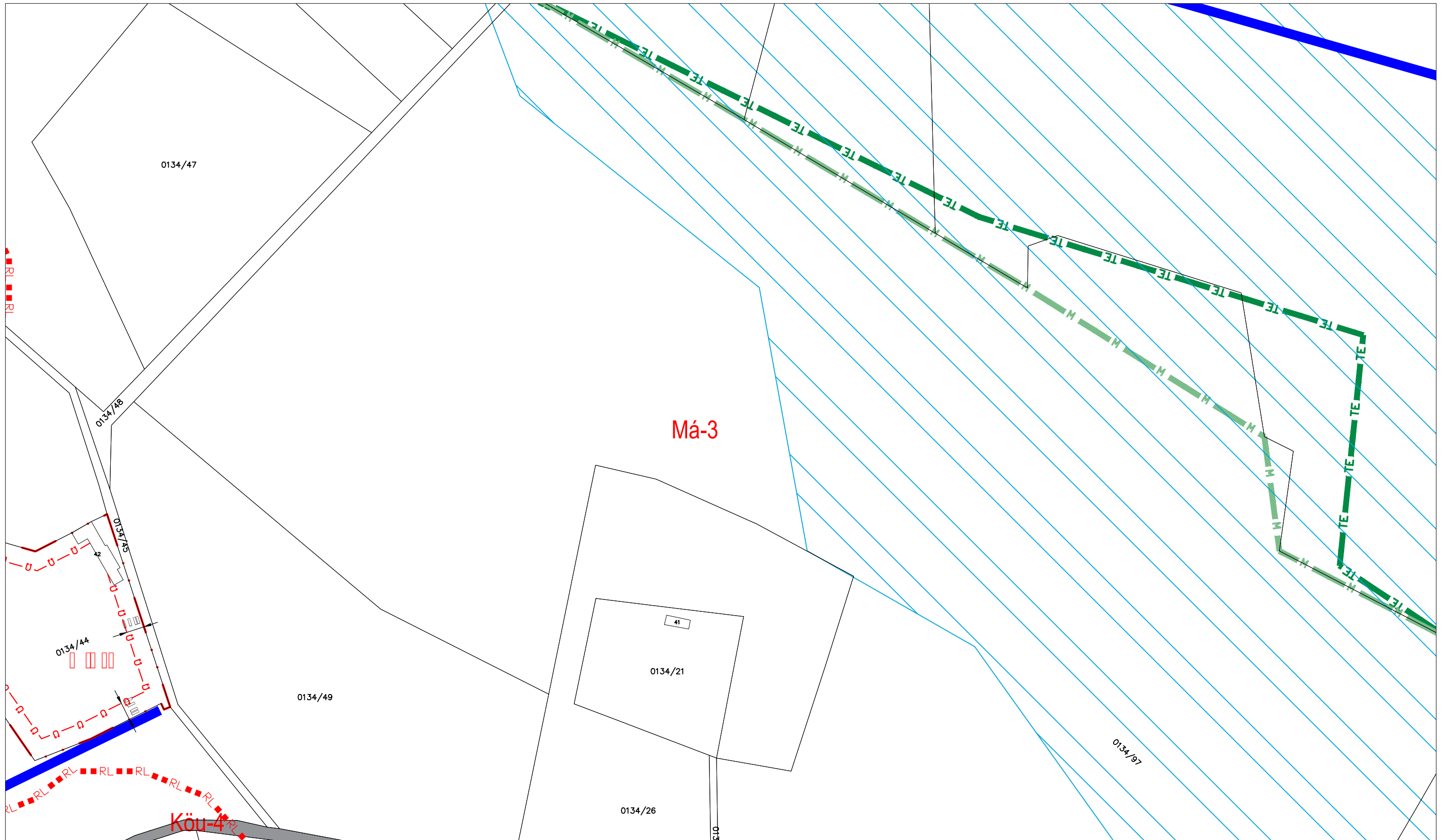


BALLÓSZÖG KÖZSÉG TELEPÜLÉSRENDEZÉSI ESZKÖZEI

BELTERÜLET M = 1 : 2 000



Ballószög Község Önkormányzat Polgármesterének
7/2021. (VI. 01.) önkormányzati rendelete
Ballószög Építési Szabályzatáról
módosította a 9/2022. (V.27.) önkormányzati rendelet
Hatályos: 2022. május 29.
Készült az állami alapadatok felhasználásával Adatszolgáltatás:1417/2020





BALLÓSZÖG KÖZSÉG TELEPÜLÉSRENDEZÉSI ESZKÖZEI

BELTERÜLET M = 1 : 2 000



Ballószög Község Önkormányzat Polgármesterének
7/2021. (VI. 01.) önkormányzati rendelete
Ballószög Építési Szabályzatáról
Hatályos: 2021. július 1.
Készült az állami alapadatok felhasználásával
Adatszolgáltatás: 1417/2020





BALLÓSZÖG KÖZSÉG TELEPÜLÉSRENDEZÉSI ESZKÖZEI

BELTERÜLET M = 1 : 2 000



Ballószög Község Önkormányzat Polgármesterének
7/2021. (VI. 01.) önkormányzati rendelete
Ballószög Építési Szabályzatáról
Hatályos: 2021. július 1.
Készült az állami alapadatok felhasználásával
Adatszolgáltatás: 1417/2020





BALLÓSZÖG KÖZSÉG TELEPÜLÉSRENDEZÉSI ESZKÖZEI

BELTERÜLET M = 1 : 2 000



Ballószög Község Önkormányzat Polgármesterének
7/2021. (VI. 01.) önkormányzati rendelete
Ballószög Építési Szabályzatáról
Hatályos: 2021. július 1.
Készült az állami alapadatok felhasználásával
Adatszolgáltatás: 1417/2020

	4-22.	5-11.
4-23.	4-24.	5-13.
4-41.	4-42.	5-31.





BALLÓSZÖG KÖZSÉG TELEPÜLÉSRENDEZÉSI ESZKÖZEI

BELTERÜLET M = 1 : 2 000



Ballószög Község Önkormányzat Polgármesterének
7/2021. (VI. 01.) önkormányzati rendelete
Ballószög Építési Szabályzatáról
Hatályos: 2021. július 1.
Készült az állami alapadatok felhasználásával
Adatszolgáltatás: 1417/2020



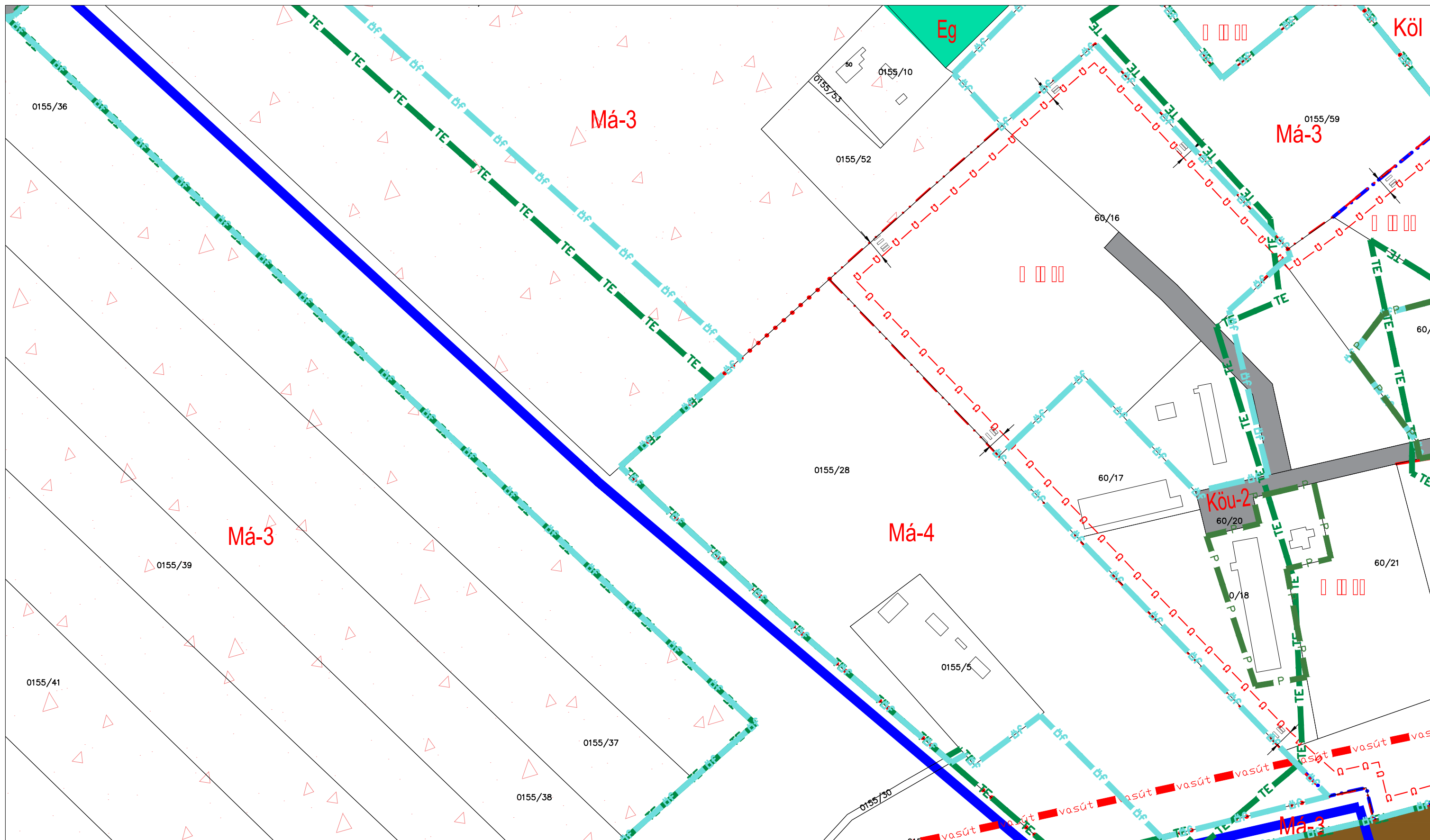


BALLÓSZÖG KÖZSÉG TELEPÜLÉSRENDEZÉSI ESZKÖZEI

BELTERÜLET M = 1 : 2 000



Ballószög Község Önkormányzat Polgármesterének
7/2021. (VI. 01.) önkormányzati rendelete
Ballószög Építési Szabályzatáról
módosította a 9/2022. (V.27.) önkormányzati rendelet
Hatályos: 2022. május 29.
Készült az állami alapadatok felhasználásával Adatszolgáltatás:1417/2020





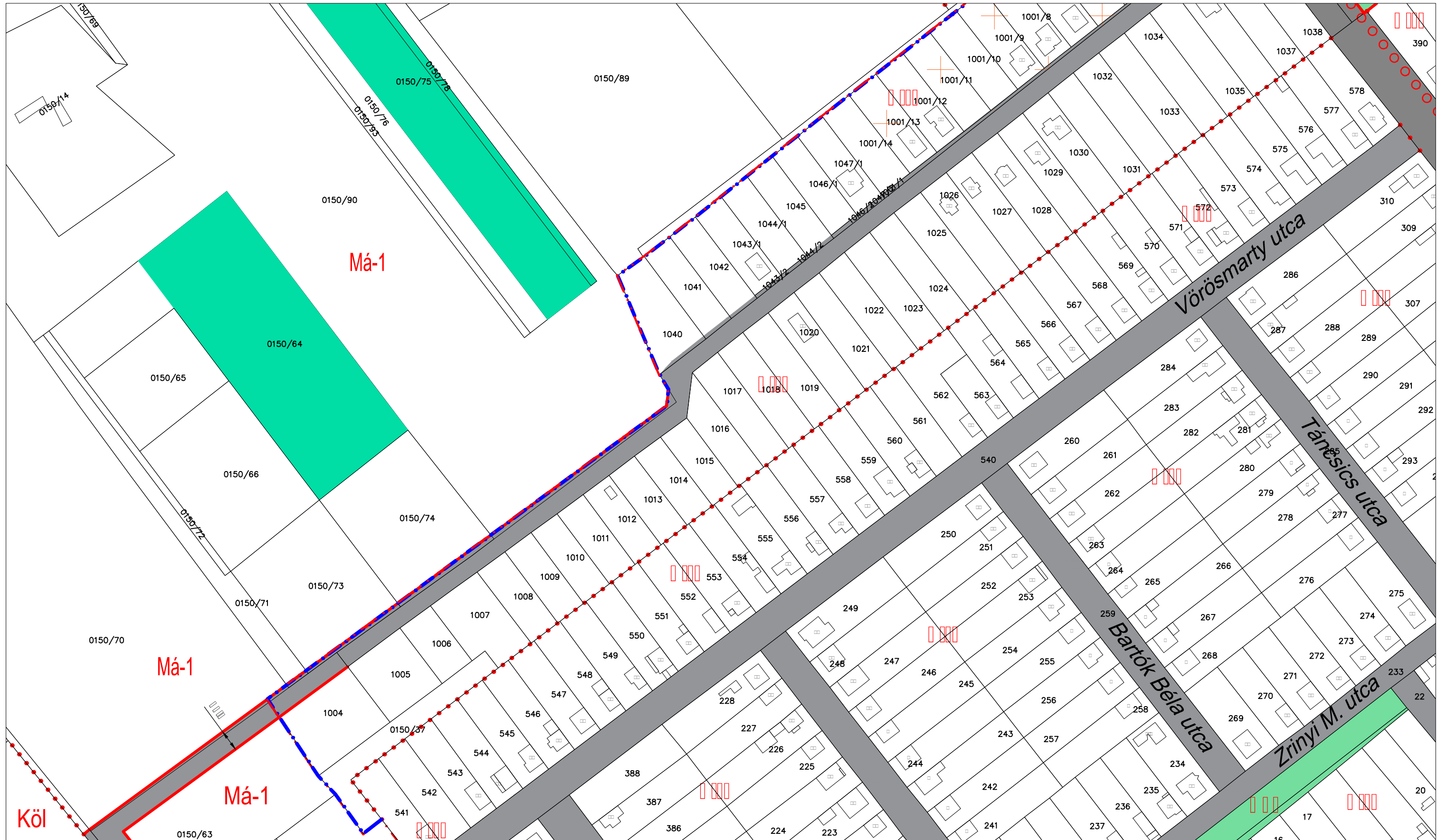
BALLÓSZÖG KÖZSÉG TELEPÜLÉSRENDEZÉSI ESZKÖZEI

BELTERÜLET M = 1 : 2 000



Ballószög Község Önkormányzat Polgármesterének
7/2021. (VI. 01.) önkormányzati rendelete
Ballószög Építési Szabályzatáról
Hatályos: 2021. július 1.
Készült az állami alapadatok felhasználásával
Adatszolgáltatás: 1417/2020

4-14.	4-23.	4-24.
4-32.	4-41.	4-42.
4-34.	4-43.	4-44.





BALLÓSZÖG KÖZSÉG TELEPÜLÉSRENDEZÉSI ESZKÖZEI

BELTERÜLET M = 1 : 2 000



Ballószög Község Önkormányzat Polgármesterének
7/2021. (VI. 01.) önkormányzati rendelete
Ballószög Építési Szabályzatáról
módosította a 9/2022. (V.27.) önkormányzati rendelet
Hatályos: 2022. május 29.
Készült az állami alapadatok felhasználásával Adatszolgáltatás:1417/2020

4-23.	4-24.	5-13.
4-41.	4-42.	5-31.
4-43.	4-44.	5-33.





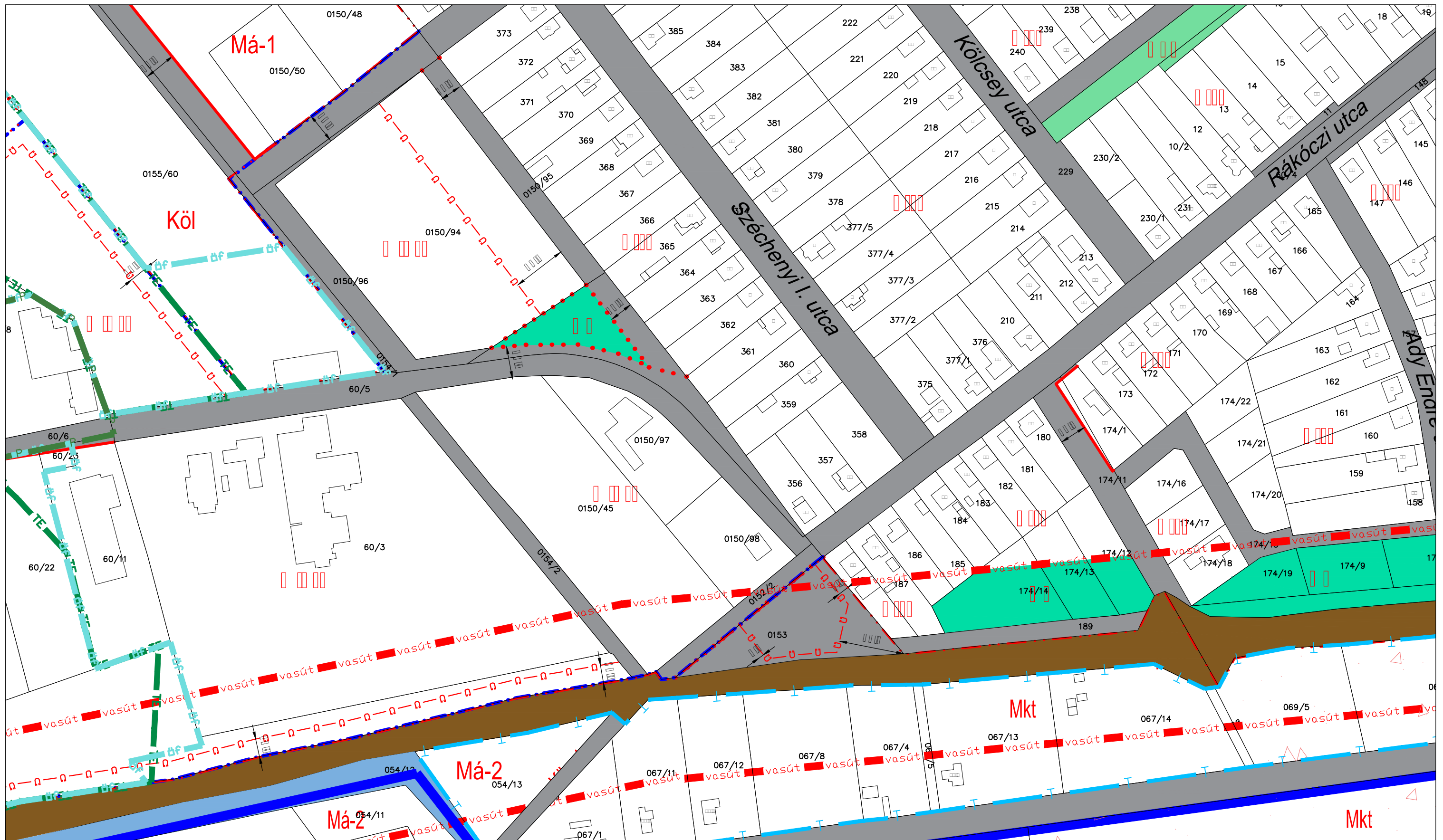
BALLÓSZÖG KÖZSÉG TELEPÜLÉSRENDEZÉSI ESZKÖZEI

BELTERÜLET M = 1 : 2 000



Ballószög Község Önkormányzat Polgármesterének
7/2021. (VI. 01.) önkormányzati rendelete
Ballószög Építési Szabályzatáról
módosította a 9/2022. (V.27.) önkormányzati rendelet
Hatályos: 2022. május 29.
Készült az állami alapadatok felhasználásával Adatszolgáltatás:1417/2020

4-32.	4-41.	4-42.
4-34.	4-43.	4-44.





BALLÓSZÖG KÖZSÉG TELEPÜLÉSRENDEZÉSI ESZKÖZEI

BELTERÜLET M = 1 : 2 000



Ballószög Község Önkormányzat Polgármesterének
7/2021. (VI. 01.) önkormányzati rendelete
Ballószög Építési Szabályzatáról
módosította a 9/2022. (V.27.) önkormányzati rendelet
Hatályos: 2022. május 29.
Készült az állami alapadatok felhasználásával Adatszolgáltatás:1417/2020

4-41.	4-42.	5-31.
4-43.	4-44.	5-33.
		8-11.



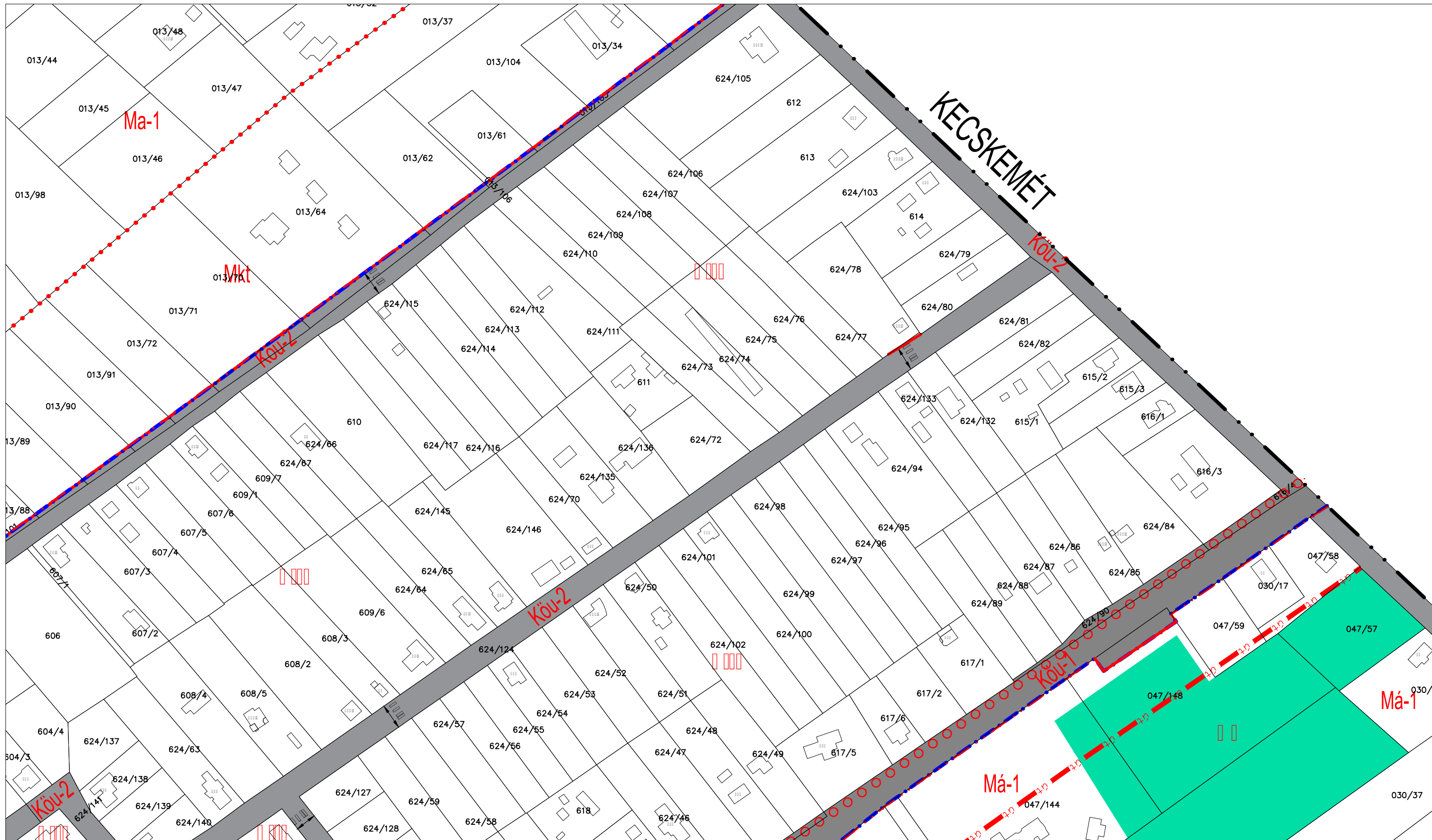


BALLÓSZÖG KÖZSÉG TELEPÜLÉSRENDEZÉSI ESZKÖZEI

BELTERÜLET M = 1 : 2 000



Ballószög Község Önkormányzat Polgármesterének
7/2021. (VI. 01.) önkormányzati rendelete
Ballószög Építési Szabályzatáról
Hatályos: 2021. július 1.
Készült az állami alapadatok felhasználásával
Adatszolgáltatás: 1417/2020





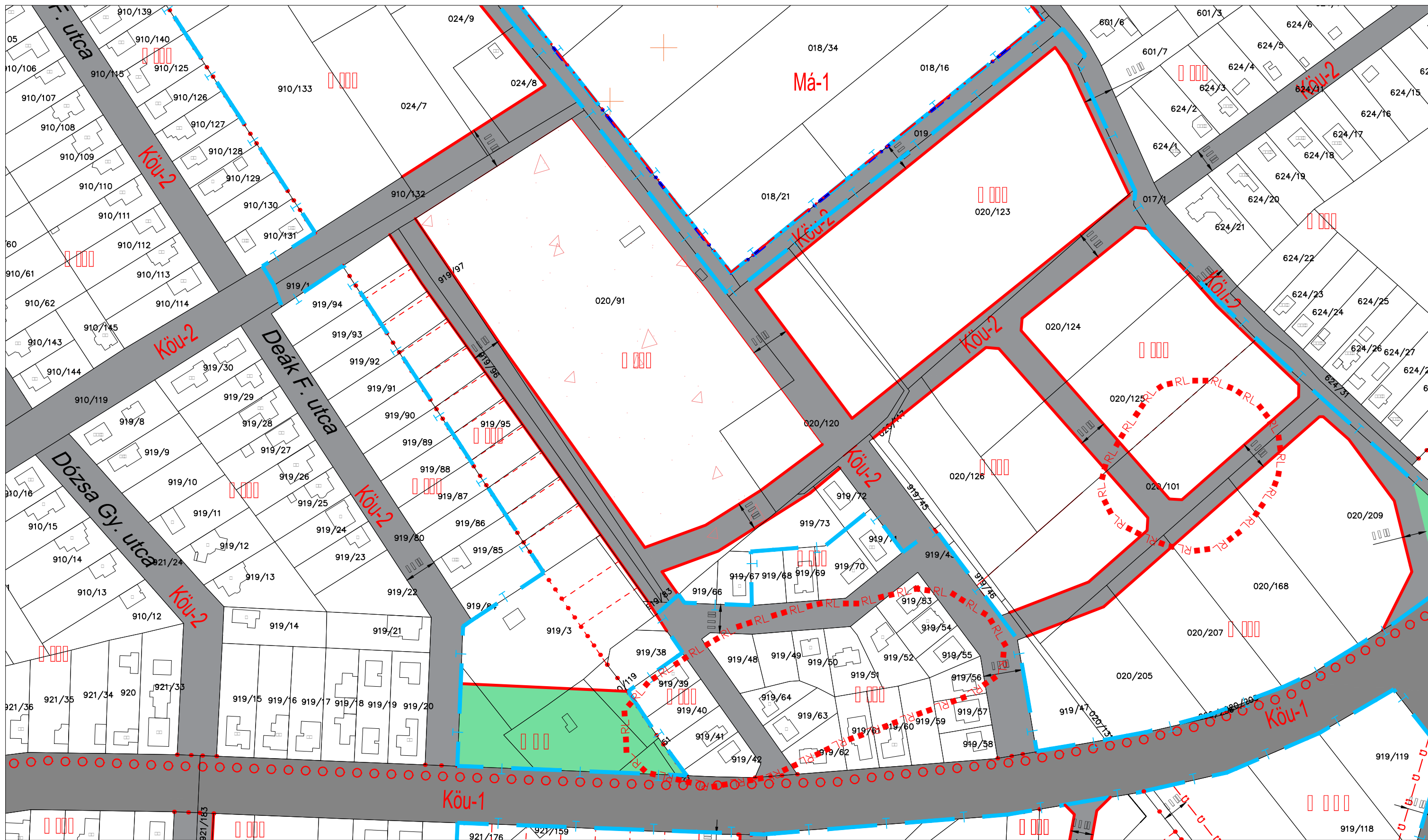
BALLÓSZÖG KÖZSÉG TELEPÜLÉSRENDEZÉSI ESZKÖZEI

BELTERÜLET M = 1 : 2 000



Ballószög Község Önkormányzat Polgármesterének
7/2021. (VI. 01.) önkormányzati rendelete
Ballószög Építési Szabályzatáról
Hatályos: 2021. július 1.
Készült az állami alapadatok felhasználásával
Adatszolgáltatás: 1417/2020

4-22.	5-11.	5-12.
4-24.	5-13.	5-14.
4-42.	5-31.	5-32.





BALLÓSZÖG KÖZSÉG TELEPÜLÉSRENDEZÉSI ESZKÖZEI

BELTERÜLET M = 1 : 2 000



Ballószög Község Önkormányzat Polgármesterének
7/2021. (VI. 01.) önkormányzati rendelete
Ballószög Építési Szabályzatáról
módosította a 9/2022. (V.27.) önkormányzati rendelet
Hatályos: 2022. május 29.
Készült az állami alapadatok felhasználásával Adatszolgáltatás:1417/2020

□□□□	□□□□
□□□□	□□□□
□□□□	□□□□



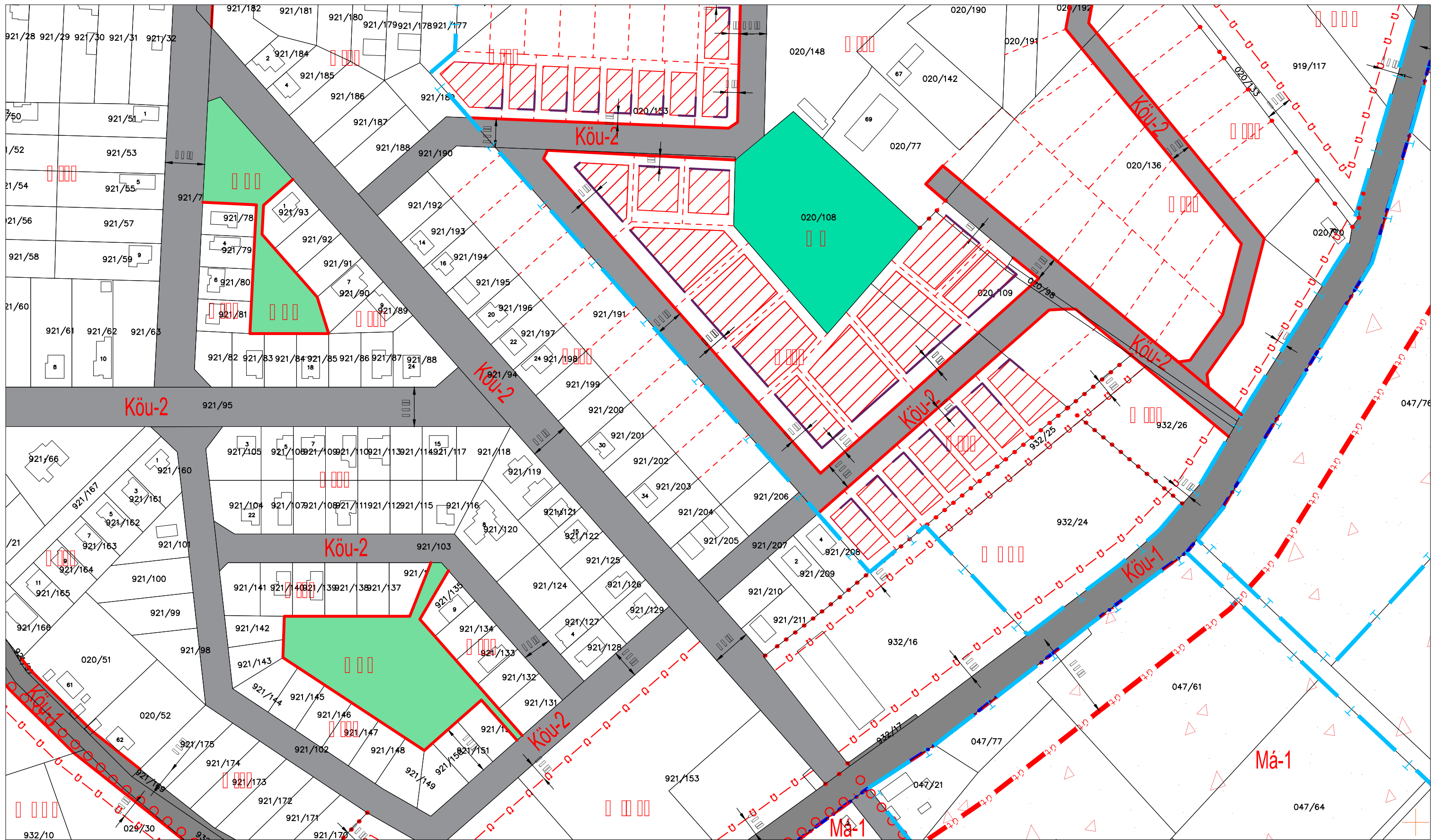


BALLÓSZÖG KÖZSÉG TELEPÜLÉSRENDEZÉSI ESZKÖZEI

BELTERÜLET M = 1 : 2 000



Ballószög Község Önkormányzat Polgármesterének
7/2021. (VI. 01.) önkormányzati rendelete
Ballószög Építési Szabályzatáról
módosította a 9/2022. (V.27.) önkormányzati rendelet
Hatályos: 2022. május 29.
Készült az állami alapadatok felhasználásával Adatszolgáltatás:1417/2020





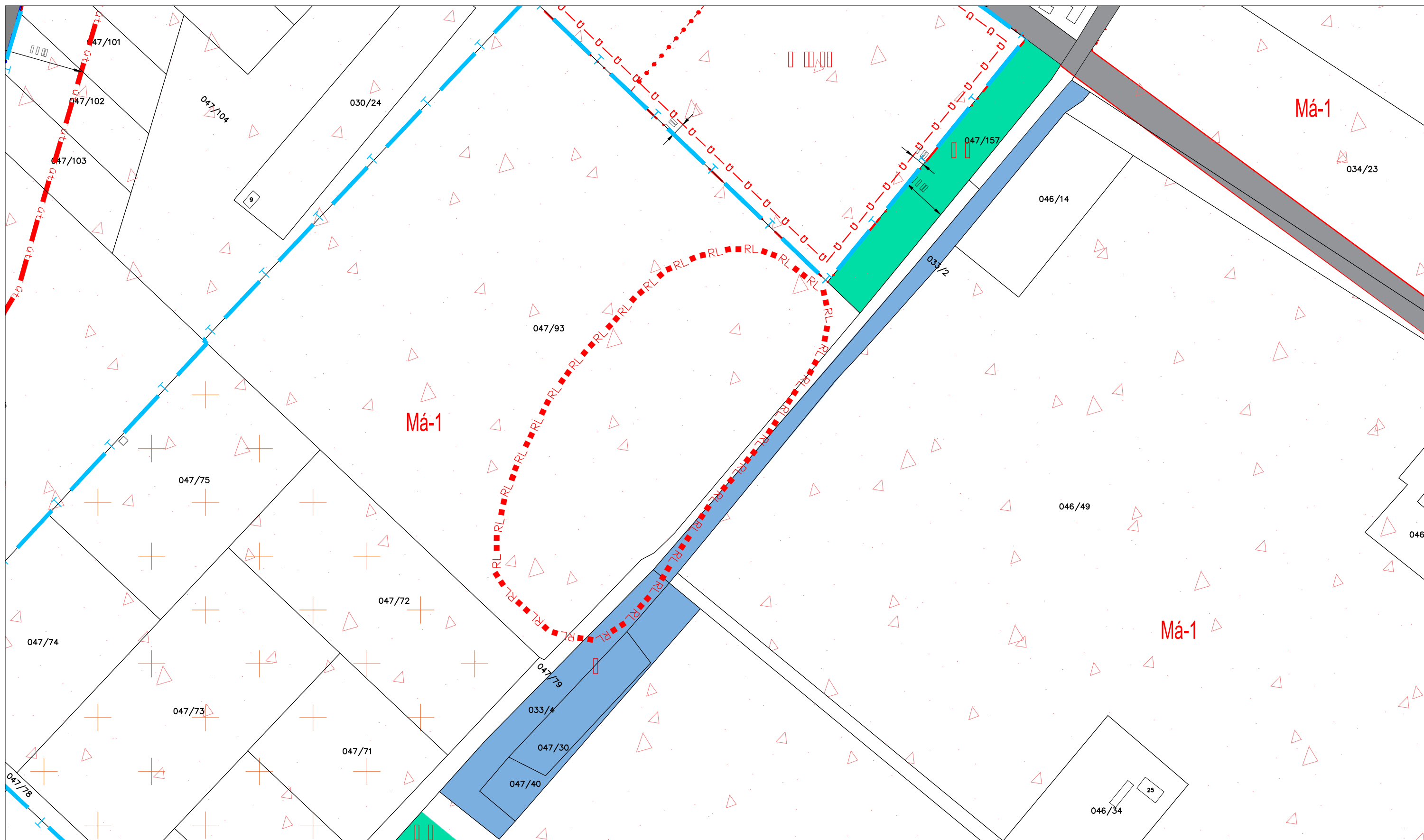
BALLÓSZÖG KÖZSÉG TELEPÜLÉSRENDEZÉSI ESZKÖZEI

BELTERÜLET M = 1 : 2 000



Ballószög Község Önkormányzat Polgármesterének
7/2021. (VI. 01.) önkormányzati rendelete
Ballószög Építési Szabályzatáról
módosította a 9/2022. (V.27.) önkormányzati rendelet
Hatályos: 2022. május 29.
Készült az állami alapadatok felhasználásával Adatszolgáltatás:1417/2020

□□□□	□□□□	
□□□□	□□□□	
□□□□		





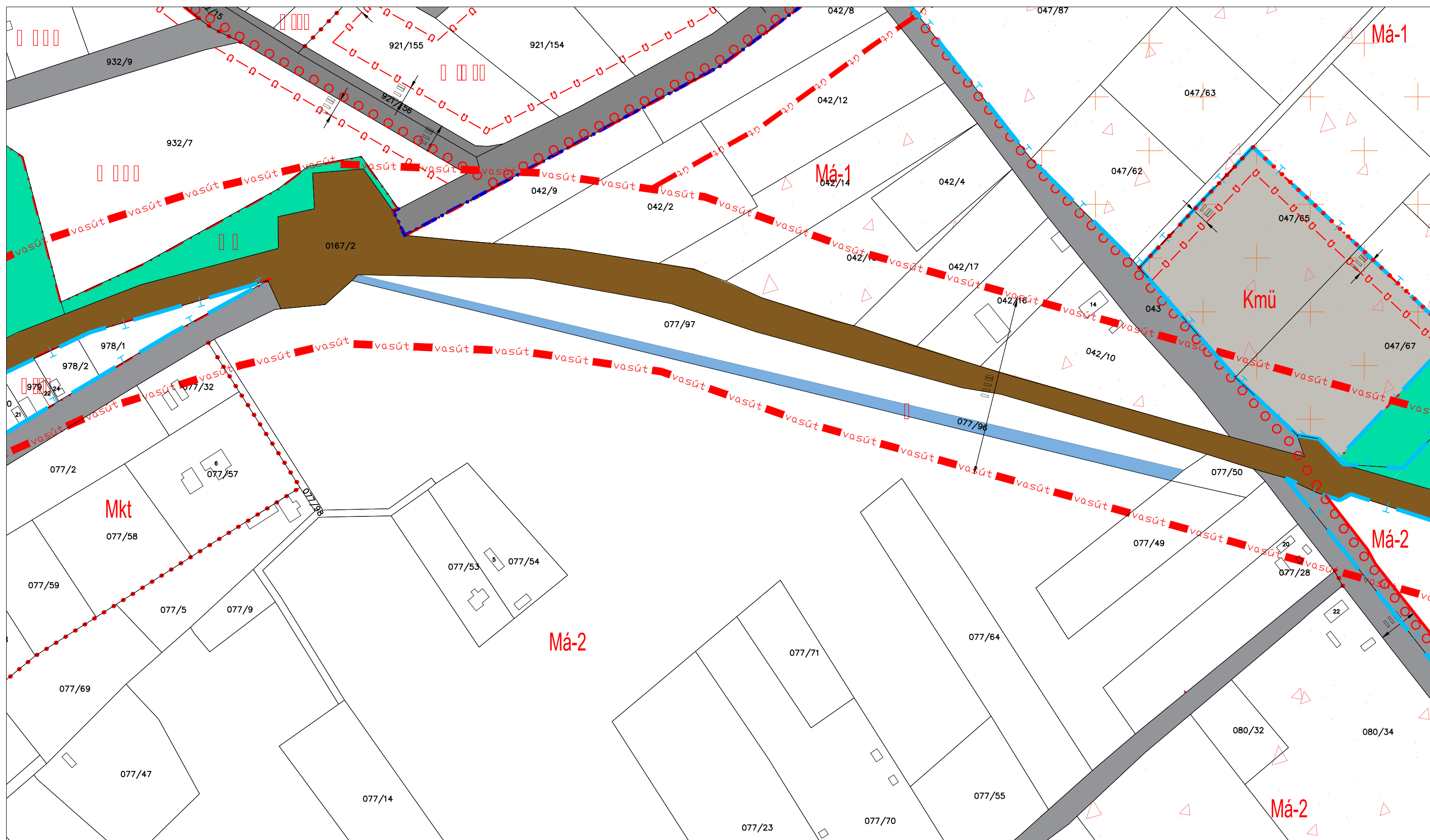
BALLÓSZÖG KÖZSÉG TELEPÜLÉSRENDEZÉSI ESZKÖZEI

BELTERÜLET M = 1 : 2 000



Ballószög Község Önkormányzat Polgármesterének
7/2021. (VI. 01.) önkormányzati rendelete
Ballószög Építési Szabályzatáról
módosította a 9/2022. (V.27.) önkormányzati rendelet
Hatályos: 2022. május 29.
Készült az állami alapadatok felhasználásával Adatszolgáltatás:1417/2020

□□□□	□□□□	□□□□
□□□□	□□□□	□□□□
□□□□	□□□□	□□□□





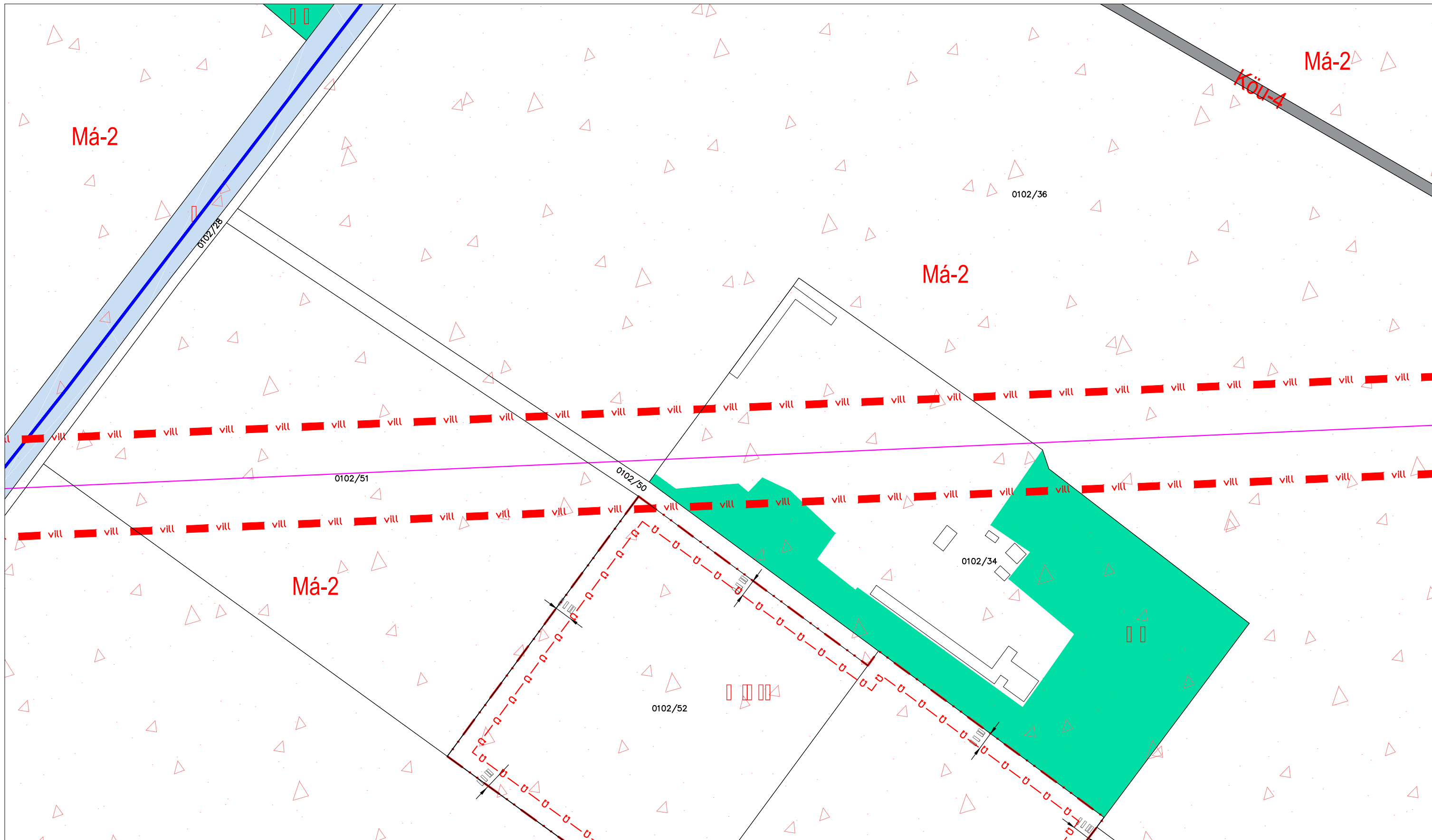
BALLÓSZÖG KÖZSÉG TELEPÜLÉSRENDEZÉSI ESZKÖZEI

BELTERÜLET M = 1 : 2 000



Ballószög Község Önkormányzat Polgármesterének
7/2021. (VI. 01.) önkormányzati rendelete
Ballószög Építési Szabályzatáról
módosította a 9/2022. (V.27.) önkormányzati rendelet
Hatályos: 2022. május 29.
Készült az állami alapadatok felhasználásával Adatszolgáltatás:1417/2020

	□□□□□	
	□□□□□	





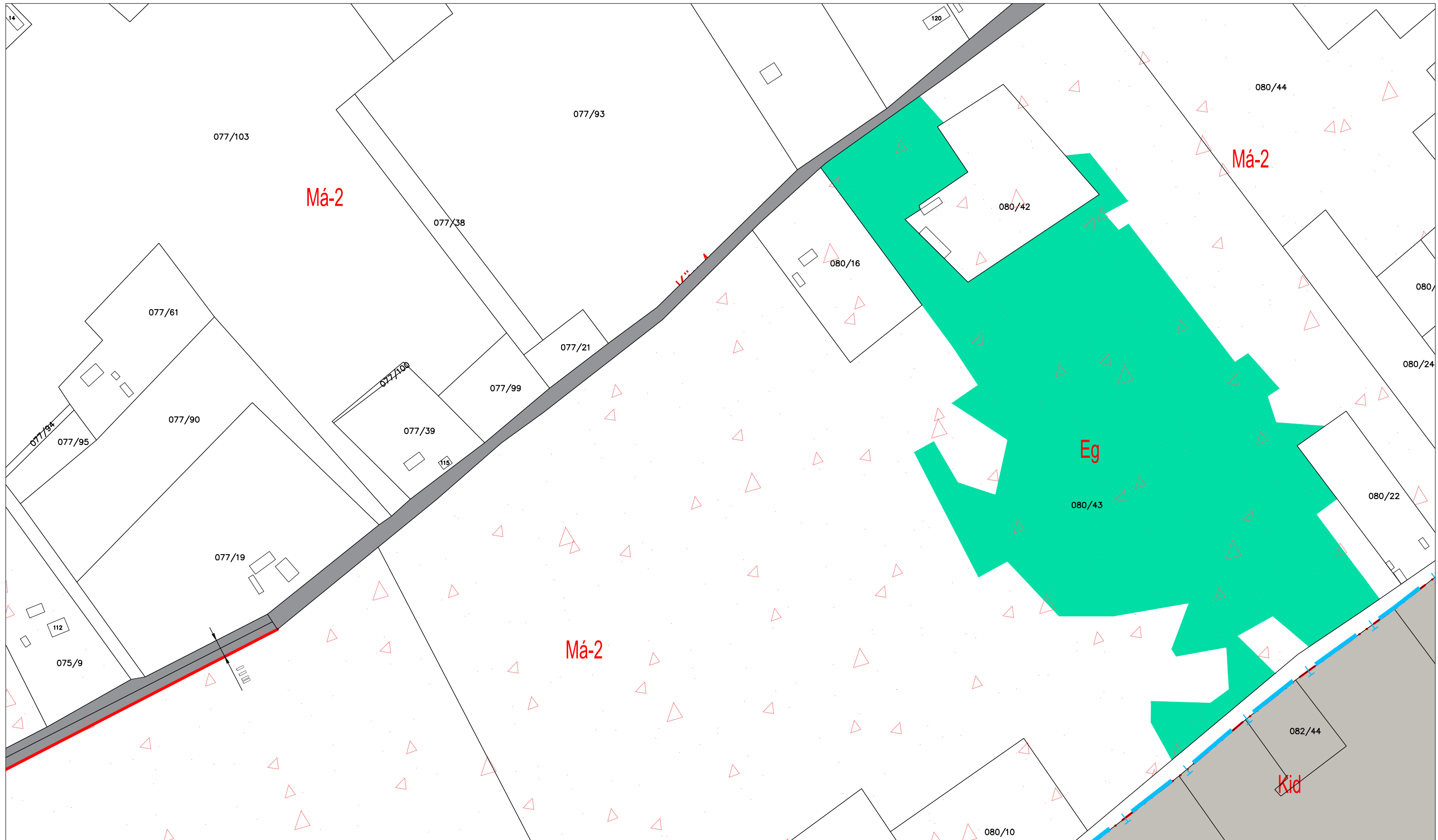
BALLÓSZÖG KÖZSÉG TELEPÜLÉSRENDEZÉSI ESZKÖZEI

BELTERÜLET M = 1 : 2 000



Ballószög Község Önkormányzat Polgármesterének
7/2021. (VI. 01.) önkormányzati rendelete
Ballószög Építési Szabályzatáról
Hatályos: 2021. július 1.
Készült az állami alapadatok felhasználásával
Adatszolgáltatás: 1417/2020

<input type="checkbox"/>	<input type="checkbox"/>	<input type="checkbox"/>	<input type="checkbox"/>
<input type="checkbox"/>	<input type="checkbox"/>	<input type="checkbox"/>	<input type="checkbox"/>
<input type="checkbox"/>	<input type="checkbox"/>	<input type="checkbox"/>	<input type="checkbox"/>





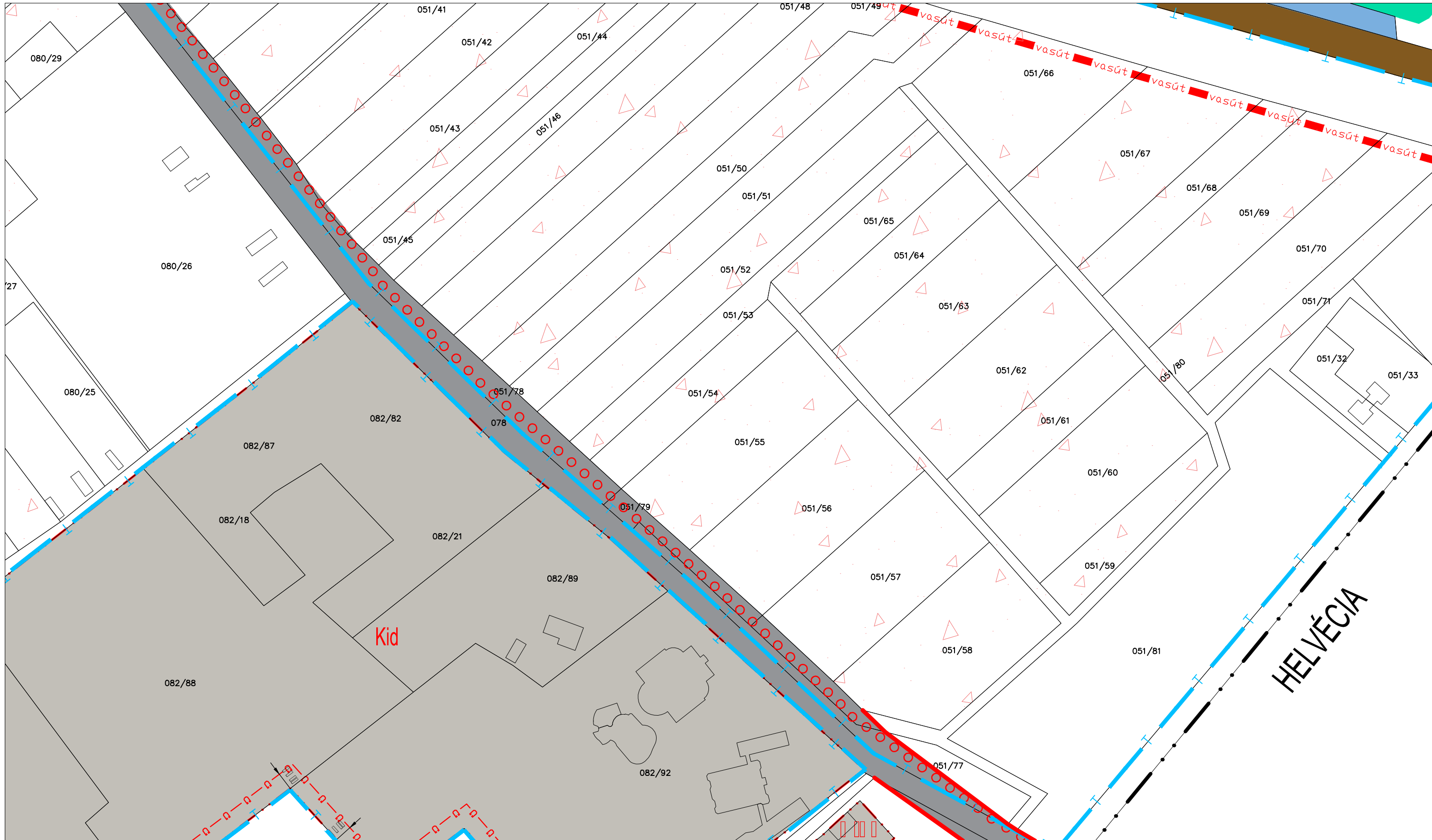
BALLÓSZÖG KÖZSÉG TELEPÜLÉSRENDEZÉSI ESZKÖZEI

BELTERÜLET M = 1 : 2 000



Ballószög Község Önkormányzat Polgármesterének
7/2021. (VI. 01.) önkormányzati rendelete
Ballószög Építési Szabályzatáról
Hatályos: 2021. július 1.
Készült az állami alapadatok felhasználásával
Adatszolgáltatás: 1417/2020

□□□□	
□□□□	□□□□
□□□□	□□□□



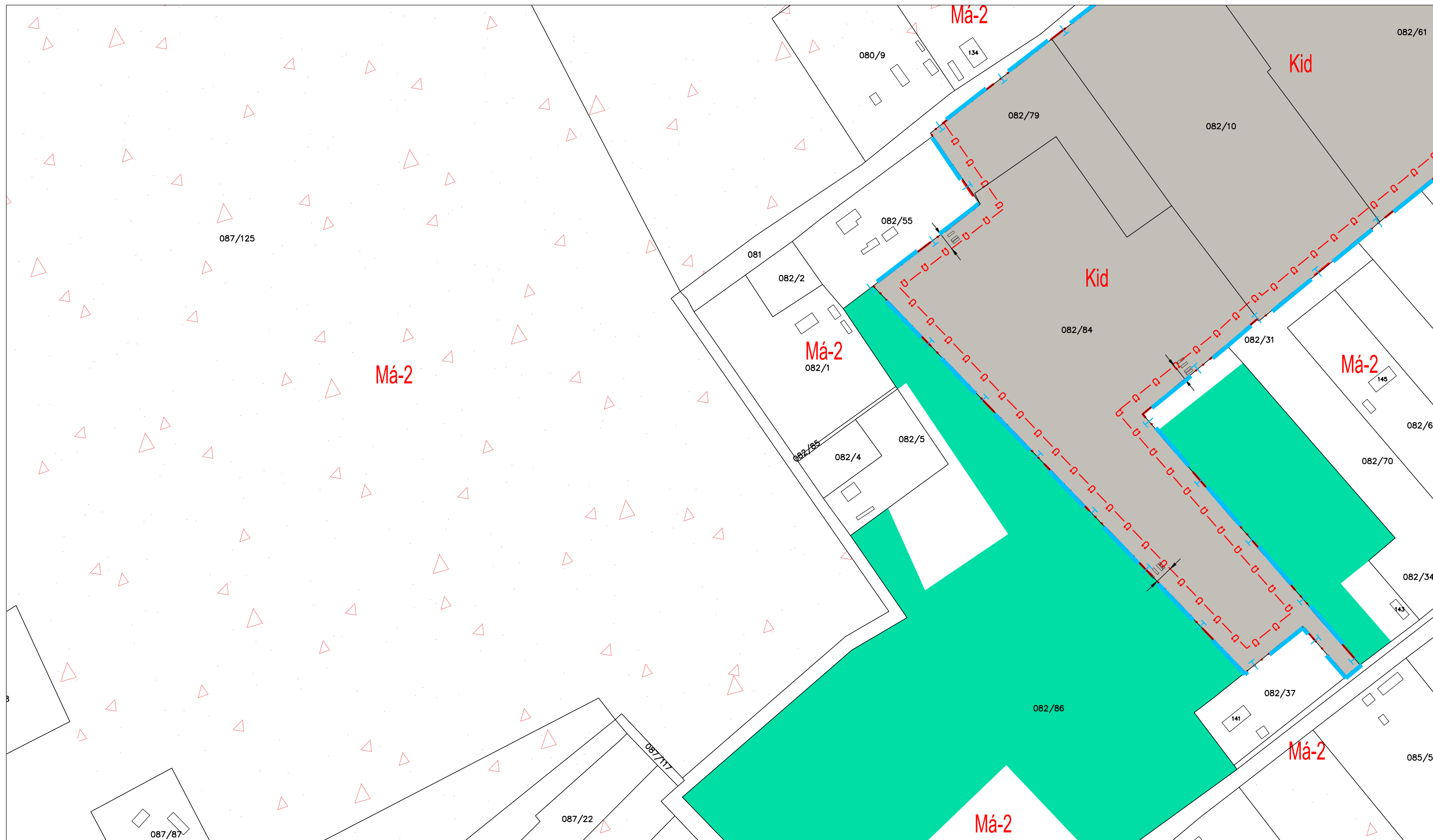


BALLÓSZÖG KÖZSÉG TELEPÜLÉSRENDEZÉSI ESZKÖZEI

BELTERÜLET M = 1 : 2 000



Ballószög Község Önkormányzat Polgármesterének
7/2021. (VI. 01.) önkormányzati rendelete
Ballószög Építési Szabályzatáról
Hatályos: 2021. július 1.
Készült az állami alapadatok felhasználásával
Adatszolgáltatás: 1417/2020



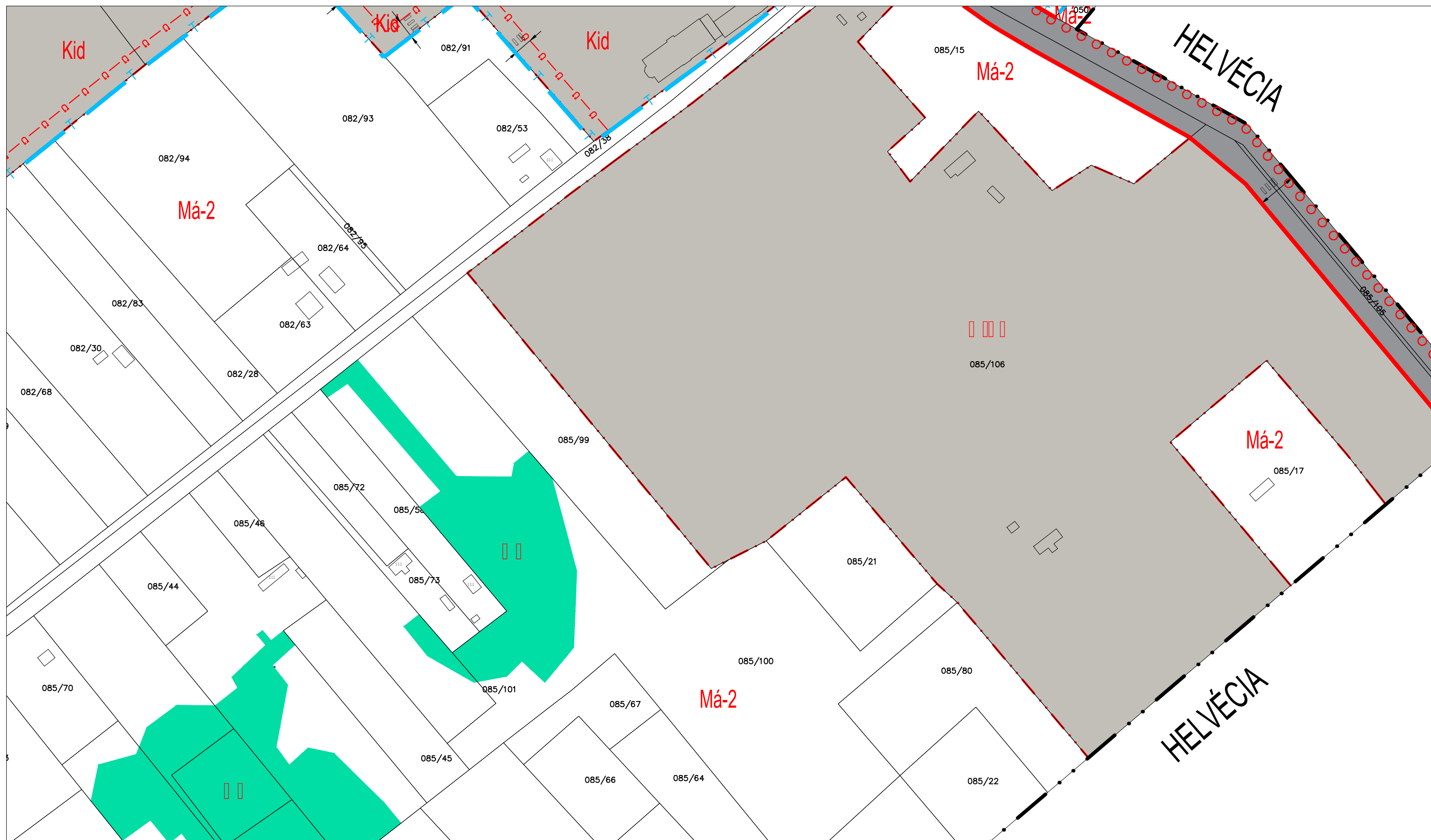


BALLÓSZÖG KÖZSÉG TELEPÜLÉSRENDEZÉSI ESZKÖZEI
BELTERÜLET M = 1 : 2 000



Ballószög Község Önkormányzat Polgármesterének
 7/2021. (VI. 01.) önkormányzati rendelete
 Ballószög Építési Szabályzatáról
 Hatályos: 2021. július 1.
 Készült az állami alapadatok felhasználásával
 Adatszolgáltatás: 1417/2020

□□□□	□□□□
□□□□	□□□□
□□□□	□□□□





BALLÓSZÖG KÖZSÉG TELEPÜLÉSRENDEZÉSI ESZKÖZEI

BELTERÜLET M = 1 : 2 000



Ballószög Község Önkormányzat Polgármesterének
7/2021. (VI. 01.) önkormányzati rendelete
Ballószög Építési Szabályzatáról
módosította a 9/2022. (V.27.) önkormányzati rendelet
Hatályos: 2022. május 29.
Készült az állami alapadatok felhasználásával Adatszolgáltatás:1417/2020

		□□□□□
		□□□□□□

